

BERK & KERKHOF

MAKELAARS, TAXATEURS EN ADVISEURS

TE KOOP



Overal thuis



Vraagprijs € 295.000 k.k.

| EGCHEL
Keup

Vestiging Best
Eindhovenseweg 30b
5683 KH Best

T 0499 – 37 55 65
E best@berkkerkhof.nl

 in business





Van den Berk & Kerkhof
laat u graag kennismaken met deze

multifunctionele **tuinbouwloods**

Kenmerken

Perceeloppervlakte
Bestaande uit

9.010 m², waarvan ca. 2.780 m² bouwvlak
**Een tuinbouwloods, ondergrond, erf, landbouwgrond en verdere
aanhorigheden**



Deze nette tuinbouwloods, die geschikt is voor meerdere doeleinden, is gelegen op een fijne plek in het buitengebied van Egchel wat behoort tot de gemeente Peel en Maas. De tuinbouwloods wordt u aangeboden met de omliggende landbouwgrond op een perceel van 9.010 m². De omgeving van Egchel wordt gekenmerkt door een vitale agrarische sector, met een aanzienlijk deel gewijd aan tuinbouwbedrijven. In het nabij gelegen dorp Panningen zijn alle basisvoorzieningen aanwezig.

Tuinbouwloods

- Bouwjaar: 2001
- Oppervlakte: ca. 16,00 x 30,00 = 480 m²
- Goothoogte: ca. 5,00 m¹
- Nokhoogte: ca. 6,41 m¹
- Fundering: op staal
- Dakbedekking: asbestvrije golfplaten
- Vloer: klinkers
- Dragende constructie: stalen spanten
- Isolatie: spouw, dak
- Deuren: twee overheaddeuren, één loopdeur



Indeling:

- Opslag;
- Kantine;
- Toilet;
- Douche.

De tuinbouwloods is voorzien van een zelfstandige elektra aansluiting, de loods beschikt niet over water- en rioolaansluiting. De oprit naar de loods is verhard middels klinkers.



Landbouwgrond

De huiskavel heeft een oppervlakte van ca. 9.010 m² waarvan ca. 2.780 m² het bouwvlak betreft. De resterende landbouwgrond in de huiskavel heeft een oppervlakte van ca. 6.230 m². De landbouwgrond is in gebruik als grasland, de grondsoort betreft lemig fijn zand. Er is geen mogelijkheid om het perceel te beregenen. Het perceel is ontsloten via de openbare verharde weg en het erf.

Huiskavel



Bodem

Er heeft in 2021 een bodemonderzoek plaatsgevonden. De onderzoeksresultaten zijn bij de makelaar opvraagbaar.

Onderhoudstoestand

Het object verkeerd in goede staat van onderhoud.

Overdrachtsdatum

Het object is in overleg beschikbaar.

Kadaster

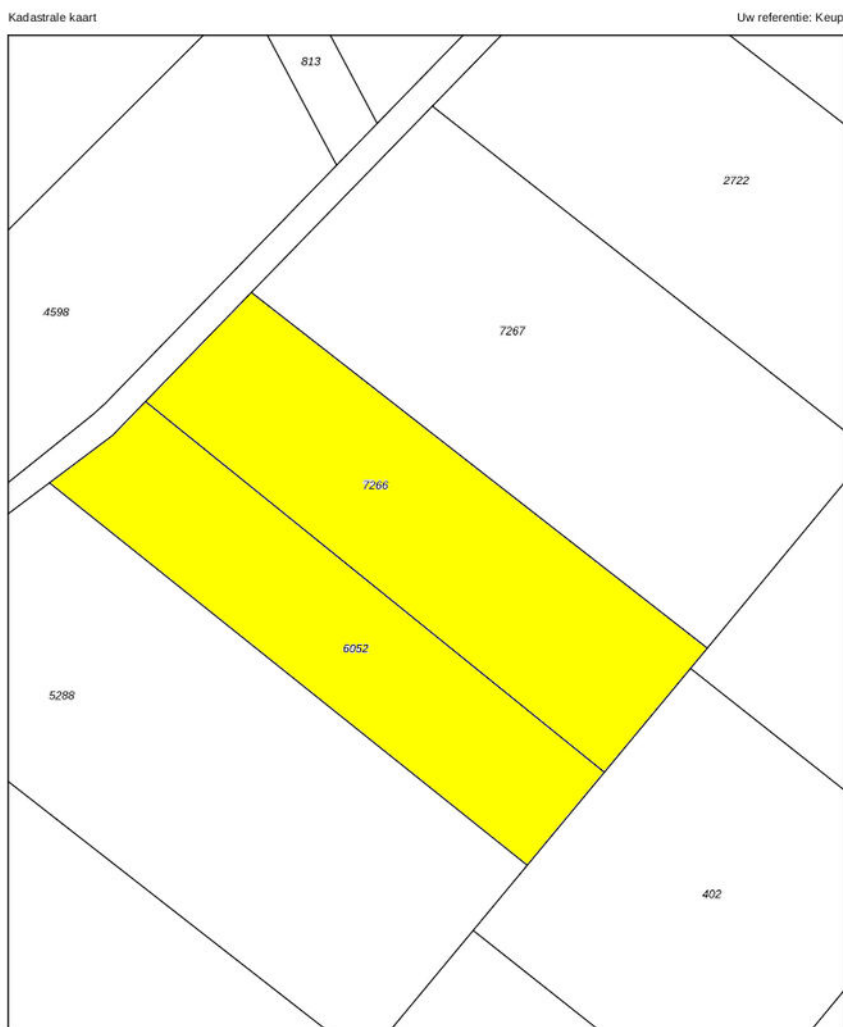
Helden G 6052, 7266, oppervlakte 9.010 m².




Bestemmingsplan

Het object is gelegen in het bestemmingsplan Buitengebied Peel en Maas en geeft hierin de bestemming "Agrarisch - Grondgebonden", "Agrarisch" en "Waarde - Archeologie - 6" met de functieaanduiding "bedrijfswoning uitgesloten".




Kadaster & Locatie



12345 Perceelnummer	Deze kaart is noordgericht
 Huiskant	
 Vastgestelde kadastrale grens	
 Voorlopige kadastrale grens	
 Administratieve kadastrale grens	
 Bebouwing	

Kadastrale gemeente	Helden
Sectie	G
Perceel	7266

kadaster 

Voor een eensluidend uittreksel, gelieferd op De bewaarder van het kadaster en de openbare registers.

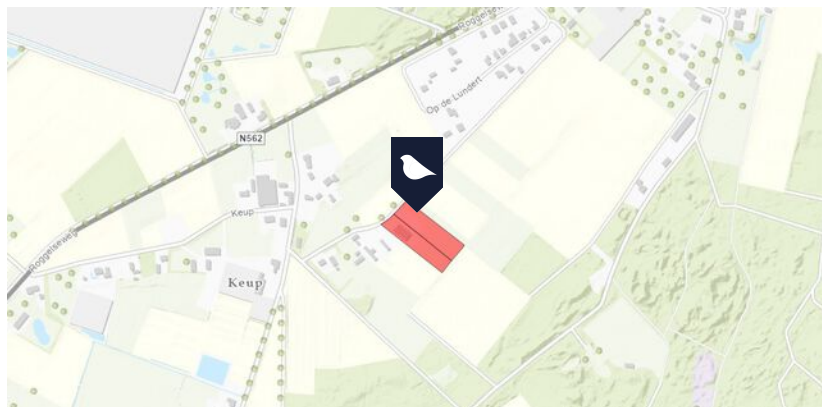
Aan dit uittreksel kunnen geen betrouwbare maten worden ontleend. De Dienst voor het kadaster en de openbare registers behoudt zich de intellectuele eigendomsrechten voor, waaronder het auteursrecht en het databankrecht.

Kadaster

Helden G 6052 en 7266

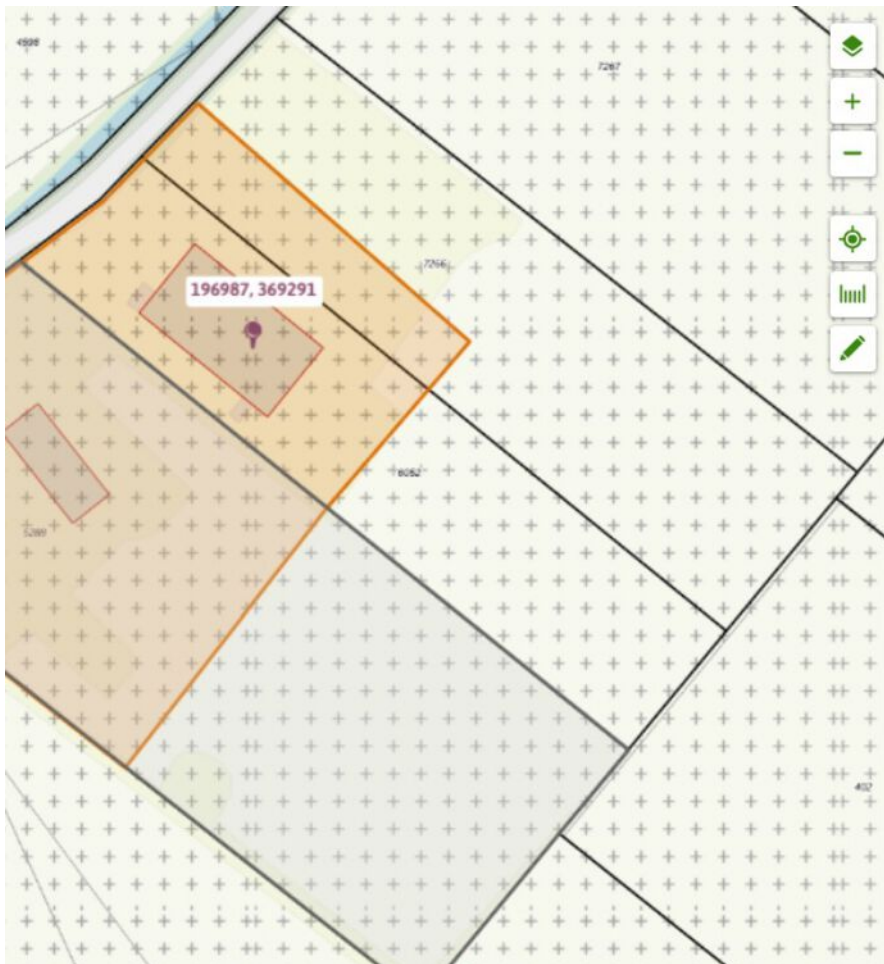
Oppervlakte

9.010 m²



Bestemmingsplan

Bestemmingsvlakken	Agrarisch - Grondgebonden
	Agrarisch
	Waarde - Archeologie - 6
Bouwvlak	Groot ca. 2.780 m ²
Functieaanduiding	Bedrijfswoning uitgesloten
Voor alle overige aanduidingen wordt verwezen naar de bijlage.	



Buitengebied Peel en Maas

Bestemmingsplan Gemeente Peel en Maas

meer kenmerken ▾

vastgesteld 24-12-2014 - deels onherroepelijk in werking

Plekinfo Regels Bijlagen bij regels Bijlagen bij toelichting Ge

Overig

Bestemmingsvlakken (2)

Waarde - Archeologie - 6 >

Agrarisch - Grondgebonden >

Bouwvlakken (1)

bouwvlak

Functieaanduidingen (1)

bedrijfswoning uitgesloten

Gebiedsaanduidingen (5)

other: bolle akkers >

other: kernrandzone >

Maak kennis met Van den Berk & Kerkhof



Wij zijn Van den Berk & Kerkhof. Makelaar, sinds meer dan vijftig jaar. Met kantoren in Aarle-Rixtel en Best. Met meer dan 20 medewerkers, die ieder hun eigen specialisme hebben – wonen, agrarisch of zakelijk – en die samen een gezonde mix aan energie en ervaring bieden.

“Gewoon ons werk doen, past niet zo bij ons. Dat zie ik bij iedereen die hier werkt. Wij willen altijd net dat stapje extra doen. Voor iedere klant. Waarom? Omdat we houden van ons werk. En omdat we ons werk oprecht niet voor onszelf doen, maar voor onze klanten. Wij willen niet zomaar ons werk doen, wij willen iets toevoegen. Altijd.”

Bent u geïnteresseerd in deze tuinbouwloods?

Neem contact met ons op!



John Strik RT RM

NVM makelaar-taxateur o.z.

T 06 - 41 83 40 28

E j.strik@berkkerkhof.nl



Henrieke Timmer

Commercieel medewerkster binnendienst

T 0499 – 37 55 65

E h.timmer@berkkerkhof.nl

BERK & KERKHOF

MAKELAARS. TAXATEURS EN ADVISEURS



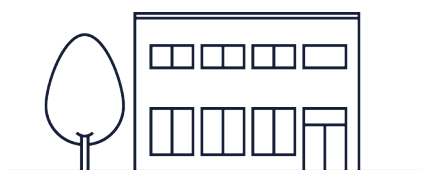
Vestiging Aarle-Rixtel

Dorpsstraat 8a, 5735 ED Aarle-Rixtel

T 0492 – 38 66 00

E info@berkkerkhof.nl

Postbus 71, 5735 ZH Aarle-Rixtel



Vestiging Best

Eindhovenseweg 30b 5683 KH Best

T 0499 – 37 55 65

E best@berkkerkhof.nl

Postbus 328 5680 AH Best

Disclaimer

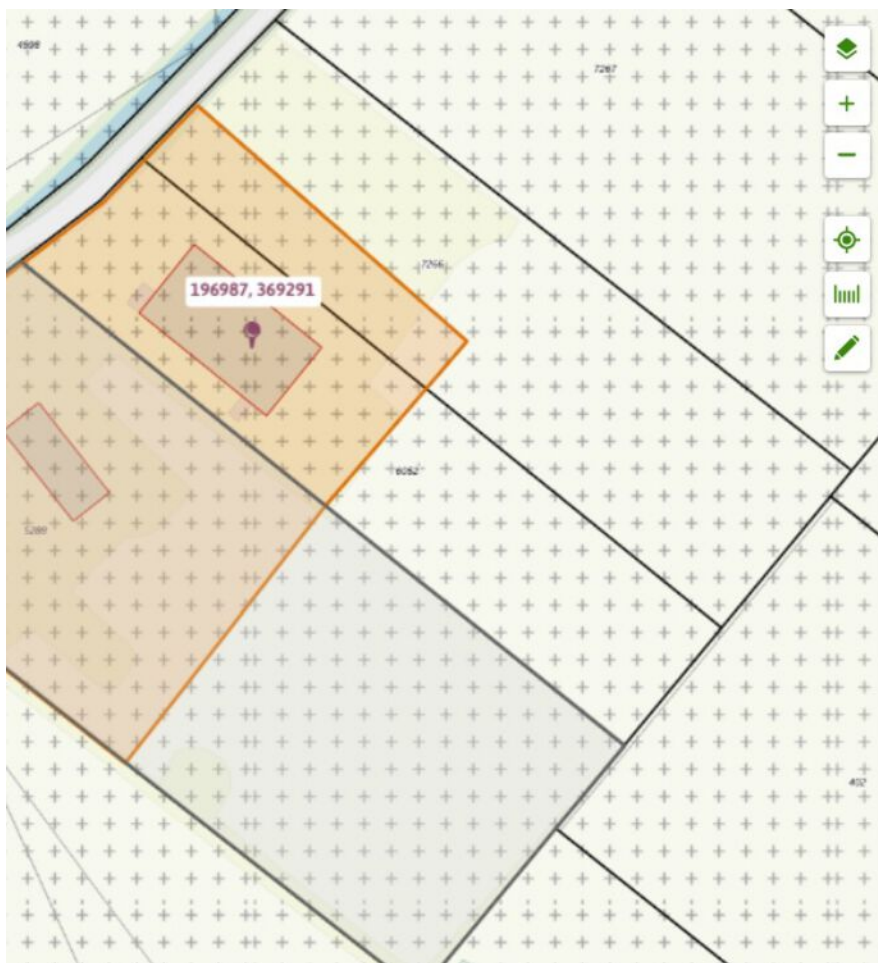
Ons kantoor besteedt de uiterste zorg aan de betrouwbaarheid en actualiteit van de gegevens in de door ons samengestelde verkoopbrochure. Onjuistheden en onvolledigheden kunnen echter voorkomen. Aan de door ons gepresenteerde gegevens waaronder de teksten en plattegronden kunnen geen rechten worden ontleend. Probeer te allen tijde alle voor u relevante informatie vooraf te verkrijgen.



Graag tot ziens bij Van den Berk & Kerkhof!



Bijlage: Bestemmingsplan



Buitengebied Peel en Maas

Bestemmingsplan Gemeente Peel en Maas

meer kenmerken ∨

vastgesteld 24-12-2014 - deels onherroepelijk in werking

Plekinfo Regels Bijlagen bij regels Bijlagen bij toelichting Gerelateerd

Overig

Bestemmingsvlakken (2)

Waarde - Archeologie - 6 >

Agrarisch - Grondgebonden >

Bouwvlakken (1)

bouwvlak

Functieaanduidingen (1)

bedrijfswoning uitgesloten

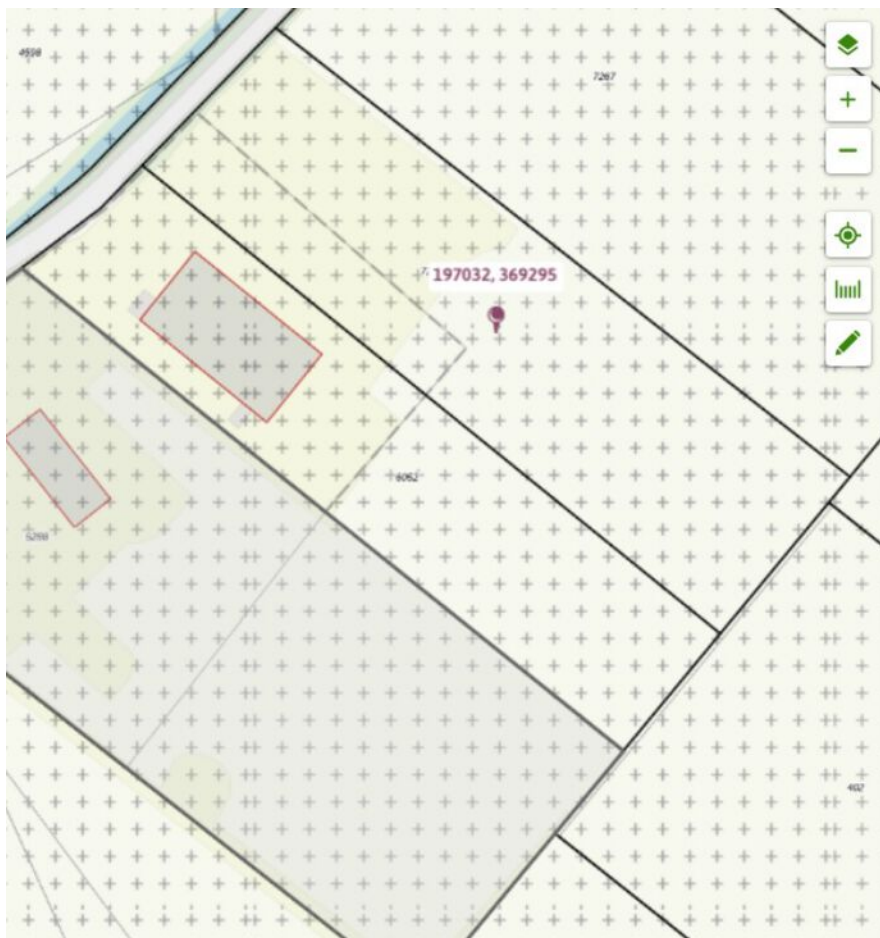
Gebiedsaanduidingen (5)

other: bolle akkers >

other: kernrandzone >



Bijlage: Bestemmingsplan



Buitengebied Peel en Maas

Bestemmingsplan Gemeente Peel en Maas

meer kenmerken ▼

vastgesteld 24-12-2014 - deels onherroepelijk in werking

Plekinfo Regels Bijlagen bij regels Bijlagen bij toelichting Gerelateerd

Overig

Bestemmingsvlakken (2)

Waarde - Archeologie - 6 >

Agrarisch >

Gebiedsaanduidingen (4)

other: bolle akkers >

other: kernrandzone >

wro-zone - wijzigingsgebied 1 ob >

reconstructiewetzone - verwevingsgebied >

Artikel 3 Agrarisch

[3.1 Bestemmingsomschrijving](#)

[3.2 Bouwregels](#)

[3.3 Afwijken van de bouwregels](#)

[3.4 Specifieke gebruiksregels](#)

[3.5 Afwijken van de gebruiksregels](#)

[3.6 Wijzigingsbevoegdheden](#)

3.1 Bestemmingsomschrijving

De voor '[Agrarisch](#)' aangewezen gronden zijn bestemd voor:

- a. agrarisch bedrijfsmatig gebruik;
- b. agrarisch hobbymatig gebruik;
- c. ter plaatse van de aanduiding 'specifieke vorm van groen - landschappelijke inpassing 2' de landschappelijke inpassing van de intensieve veehouderij in de vorm van groenvoorzieningen met een visueel afschermdende functie, zoals hagen en gebiedseigen bomen dient plaats te vinden, een en ander overeenkomstig het inrichtingsplan zoals weergegeven in bijlage 4 bij de regels en overeenkomstig het bepaalde in artikel [6.4.3](#);
- d. ter plaatse van de aanduiding 'specifieke vorm van groen - landschappelijke inpassing 11' de landschappelijke inpassing van de woning en de nieuwe loods in de vorm van groenvoorzieningen met een visueel afschermdende functie, zoals hagen en gebiedseigen bomen dient plaats te vinden, een en ander overeenkomstig het inrichtingsplan zoals weergegeven in bijlage 12 bij de regels

met daaraan ondergeschikt:

- e. extensief dagrecreatief medegebruik;
- f. een vulpunt lpg, uitsluitend ter plaatse van de aanduiding 'vulpunt lpg';
- g. een oefenweide ten behoeve van een hondenschool, uitsluitend ter plaatse van de aanduiding 'specifieke vorm van maatschappelijk - 12';
- h. parkeerterrein, uitsluitend ter plaatse van de aanduiding 'parkeerterrein';
- i. een evenemententerrein, uitsluitend ter plaatse van de aanduiding 'evenemententerrein', overeenkomstig het bepaalde in artikel [3.4.2](#);
- j. groenvoorzieningen, met dien verstande dat ter plaatse van de aanduiding 'groen' uitsluitend groenvoorzieningen zijn toegestaan;
- k. paden- en ontsluitingsvoorzieningen;
- l. boven- en/of ondergrondse waterhuishoudkundige voorzieningen.

3.2 Bouwregels

3.2.1 Gebouwen

Op de voor '[Agrarisch](#)' aangewezen gronden mag niet worden gebouwd.

3.2.2 Bouwwerken, geen gebouw zijnde

Op de voor '[Agrarisch](#)' aangewezen gronden mogen geen bouwwerken, geen gebouw zijnde, worden gebouwd, met uitzondering van:

- a. bestaande paardrijbakken en daarbij behorende lichtmasten, waarvan de bouwhoogte maximaal 8 meter bedraagt;
- b. erf- en terreinafscheidingen met een open constructie, waarvan de bouwhoogte maximaal 1,50 meter bedraagt.

3.3 Afwijken van de bouwregels

3.3.1 Afwijken van de bouwregels ten behoeve van schuilgelegenheden

Het bevoegd gezag kan door middel van een omgevingsvergunning afwijken van het bepaalde in artikel [3.2.1](#) ten behoeve van het bouwen van schuilgelegenheden, mits:

- a. per kadastraal perceel met een minimale oppervlakte van 0,5 hectare maximaal één schuilgelegenheid wordt gebouwd;
- b. de bouwhoogte maximaal 3 meter bedraagt;
- c. de oppervlakte van de schuilgelegenheid maximaal bedraagt:
 1. 25 m² bij een kadastraal perceel met een oppervlakte van 0,5 hectare tot 1 hectare;
 2. 40 m² bij een kadastraal perceel met een oppervlakte groter dan 1 hectare;
- d. de noodzaak van de schuilgelegenheid uit oogpunt van dierenwelzijn is aangetoond;
- e. de schuilgelegenheid inpasbaar is ten opzichte van de ter plaatse aanwezige natuurlijke, landschappelijke, abiotische, archeologische en/of cultuurhistorische waarde van de gronden;
- f. de schuilgelegenheid niet mag worden uitgevoerd in de vorm van een (zee)container;

- g. de schuilgelegenheid wordt gerealiseerd aansluitend aan het aangrenzende bouwvlak, dan wel zoveel mogelijk geclusterd bij de bestaande bebouwing of aan de randen van het perceel;
- h. opslag is niet toegestaan;
- i. geen onevenredige aantasting plaatsvindt van:
 - 1. de verkeersveiligheid;
 - 2. het woon- en leefklimaat;
 - 3. de milieusituatie;
 - 4. de gebruiksmogelijkheden van aangrenzende gronden.

3.3.2 Afwijken van de bouwregels ten behoeve van een hoogzit

Het bevoegd gezag kan door middel van een omgevingsvergunning afwijken van het bepaalde in artikel 3.2 ten behoeve van het bouwen van een hoogzit voor de uitoefening van de jacht of natuurstudie, mits:

- a. de bouwhoogte maximaal 6 meter bedraagt;
- b. geen onevenredige aantasting plaatsvindt van actuele en bestaande natuur, landschappelijke, cultuurhistorische, abiotische en archeologische waarden.

3.3.3 Afwijken van de bouwregels ten behoeve van een voederberging of voederruif

Het bevoegd gezag kan door middel van een omgevingsvergunning afwijken van het bepaalde in artikel 3.2 ten behoeve van het bouwen van een voederberging of voederruif voor de instandhouding van het wild, mits:

- a. de inhoud van de voederberging of voederruif maximaal 3 m³ bedraagt;
- b. de bouwhoogte maximaal 2 meter bedraagt;
- c. geen onevenredige aantasting plaatsvindt van actuele en bestaande natuur, landschappelijke, cultuurhistorische, abiotische en archeologische waarden.

3.3.4 Afwijken van de bouwregels ten behoeve van tijdelijke teeltondersteunende voorzieningen

Het bevoegd gezag kan door middel van een omgevingsvergunning afwijken van het bepaalde in artikel 3.2 ten behoeve van het bouwen van:

- a. tijdelijke hoge teeltondersteunende voorzieningen, mits:
 - 1. de voorzieningen niet zijn gelegen ter plaatse van de aanduiding, 'bolle akkers', 'wro - zone - wijzigingsgebied 3 bd', 'wro - zone - wijzigingsgebied 5 gv' en 'wro - zone - wijzigingsgebied 6 bn';
 - 2. de bouwhoogte maximaal 4 meter bedraagt;
 - 3. de oppervlakte aan teeltondersteunende voorzieningen maximaal 1,5 ha bedraagt inclusief de reeds aanwezige tijdelijke hoge teeltondersteunende voorzieningen in het bestemmingsvlak;
 - 4. geen onevenredige aantasting plaatsvindt van actuele en bestaande natuur, landschappelijke, cultuurhistorische, abiotische en archeologische waarden;
 - 5. de teeltondersteunende voorzieningen maximaal 6 maanden per jaar aanwezig mogen zijn, met dien verstande dat de constructie ten behoeve van de tijdelijke teeltondersteunende voorziening permanent aanwezig mag zijn;
 - 6. de ontwikkeling in voldoende mate moet zijn gericht op verbetering van de omgevingskwaliteit, hiertoe wordt een landschappelijk inrichtingsplan overgelegd welke als voorwaarde aan de omgevingsvergunning wordt verbonden, waarin de landschappelijke inpassing van de bebouwing en andere te verrichten kwaliteitsverbeterende maatregelen zijn beschreven en waaromtrent advies is ingewonnen bij een onafhankelijke, objectieve commissie;
- b. tijdelijke lage teeltondersteunende voorzieningen, mits:
 - 1. de voorzieningen niet zijn gelegen ter plaatse van de aanduiding 'wro - zone - wijzigingsgebied 6 bn';
 - 2. geen onevenredige aantasting plaatsvindt van actuele en bestaande natuur, landschappelijke, cultuurhistorische, abiotische en archeologische waarden;
 - 3. de teeltondersteunende voorzieningen maximaal 6 maanden per jaar aanwezig mogen zijn, met dien verstande dat de constructie ten behoeve van de tijdelijke teeltondersteunende voorziening permanent aanwezig mag zijn;
 - 4. de ontwikkeling in voldoende mate moet zijn gericht op verbetering van de omgevingskwaliteit, hiertoe wordt een landschappelijk inrichtingsplan overgelegd welke als voorwaarde aan de omgevingsvergunning wordt verbonden, waarin de landschappelijke inpassing van de bebouwing en andere te verrichten kwaliteitsverbeterende maatregelen zijn beschreven en waaromtrent advies is ingewonnen bij een onafhankelijke, objectieve commissie.

3.4 Specifieke gebruiksregels

3.4.1 Strijdig gebruik

Onder gebruiken of het laten gebruiken in strijd met de bestemming wordt in ieder geval verstaan het gebruik van gronden en bouwwerken voor en/of als:

- a. kamperen;
- b. detailhandel;
- c. paardenbakken, anders dan bedoeld in artikel 3.2.2;
- d. het plaatsen van onderkomens en/of kampeermiddelen, van al dan niet afgedankte voer- en vaartuigen, van wagens en materialen;

- e. schuilgelegenheden;
- f. containervelden;
- g. mest/sleufsilos;
- h. parkeren, behoudens toegestaan krachtens artikel 3.1 onder e;
- i. nieuwvestiging van een agrarisch bedrijf;
- j. evenementen, behoudens toegestaan krachtens artikel 3.4.2;
- k. het beproeven van en/of racen met voertuigen, al dan niet in wedstrijdverband en andere lawaaispoorten;
- l. (buiten)opslag, waaronder de opslag van mest(stoffen), behalve als dit noodzakelijk is voor het op de bestemming gerichte tijdelijke gebruik.

3.4.2 Regels ter plaatse van de aanduiding 'evenemententerrein'

Ter plaatse van de aanduiding 'evenemententerrein' gelden de volgende regels:

- a. evenementen zijn maximaal drie keer per jaar toegestaan voor de duur van maximaal drie aaneengesloten dagen per evenement, inclusief op- en afbouw;
- b. evenementen ten behoeve van de paardensport zijn onbeperkt toegestaan voor de duur van maximaal 10 aaneengesloten dagen per evenement, inclusief op- en afbouw.

3.5 Afwijken van de gebruiksregels

3.5.1 Afwijken van de gebruiksregels ten behoeve van evenementen

Het bevoegd gezag kan door middel van een omgevingsvergunning afwijken van het bepaalde in artikel 3.4 ten behoeve van het gebruik van gronden voor incidentele evenementen, mits:

- a. het een tijdelijk of periodiek terugkerend tijdelijk evenement, per locatie maximaal drie keer per jaar voor een aaneengesloten periode van drie dagen, betreft, inclusief op- en afbouw;
- b. geen onevenredige aantasting plaatsvindt van:
 - 1. de verkeersveiligheid;
 - 2. het woon- en leefklimaat;
 - 3. de milieusituatie;
 - 4. de bestaande natuurlijke, landschappelijke, cultuurhistorische, aardkundige en/of abiotische waarden;
 - 5. de gebruiksmogelijkheden van aangrenzende gronden en bebouwing;
- c. in voldoende mate is onderzocht of er effecten zijn te verwachten op aanwezige Natura-2000 gebieden, met dien verstande dat de ontwikkeling per saldo geen significant negatieve effecten mag hebben op de aanwezige Natura-2000 gebieden;
- d. in voldoende mate wordt voorzien in de parkeerbehoefte.

3.5.2 Afwijken van de gebruiksregels ten behoeve van containervelden

Het bevoegd gezag kan door middel van een omgevingsvergunning afwijken van het bepaalde in artikel 3.2 ten behoeve van het gebruik van de gronden voor containervelden, mits:

- a. de voorzieningen niet zijn gelegen ter plaatse van de aanduiding 'bolle akkers' en 'wro - zone - wijzigingsgebied 6 bn';
- b. voorzieningen worden getroffen voor de afvoer van hemelwater;
- c. geen onevenredige aantasting plaatsvindt van actuele en bestaande natuur, landschappelijke, cultuurhistorische, abiotische en archeologische waarden;
- d. de ontwikkeling in voldoende mate moet zijn gericht op verbetering van de omgevingskwaliteit, hiertoe wordt een landschappelijk inrichtingsplan overgelegd welke als voorwaarde aan de omgevingsvergunning wordt verbonden, waarin de landschappelijke inpassing van de bebouwing en andere te verrichten kwaliteitsverbeterende maatregelen zijn beschreven en waaromtrent advies is ingewonnen bij een onafhankelijke, objectieve commissie.

3.5.3 Afwijken van de gebruiksregels ten behoeve van een paardrijbak

Het bevoegd gezag kan door middel van een omgevingsvergunning afwijken van het bepaalde in artikel 3.4.1 ten behoeve van de inrichting en het gebruik van gronden als paardrijbak, mits:

- a. de paardrijbak uitsluitend mag worden gebouwd direct aansluitend aan een agrarisch bouwvlak, dan wel aansluitend aan een bouwvlak van de bestemming 'Wonen';
- b. aangetoond moet worden dat binnen het aangrenzende bouwvlak geen reële mogelijkheden zijn voor realisering van een paardrijbak;
- c. de oppervlakte maximaal 20 x 40 m bedraagt;
- d. de paardrijbak mag worden omheind door een bouwwerk geen gebouw zijnde in de vorm van een open afscheiding met een bouwhoogte van maximaal 1,50 meter;
- e. in voldoende mate is onderzocht of er effecten zijn te verwachten op aanwezige Natura-2000 gebieden, met dien verstande dat de ontwikkeling per saldo geen significant negatieve effecten mag hebben op de aanwezige Natura-2000 gebieden;
- f. geen onevenredige aantasting plaatsvindt van:
 - 1. het woon- en leefklimaat;
 - 2. de milieusituatie;
 - 3. de bestaande natuurlijke, landschappelijke, cultuurhistorische, aardkundige en/of abiotische waarden;

4. de gebruiksmogelijkheden van aangrenzende gronden en bebouwing.

3.6 Wijzigingsbevoegdheden

3.6.1 Vergroting bestemmings-/bouwvlak ten behoeve van een grondgebonden bedrijf

Burgemeester en wethouders zijn bevoegd de bestemming, ter plaatse van de aanduiding 'wro - zone - wijzigingsgebied 1 ob', 'wro - zone - wijzigingsgebied 2 ko', 'wro - zone - wijzigingsgebied 3 bd', 'wro - zone - wijzigingsgebied 4 go' en 'wro - zone - wijzigingsgebied 5 gv' te wijzigen in de bestemming 'Agrarisch - Grondgebonden' ten behoeve van de vergroting van het bestemmingsvlak en het bouwvlak van een grondgebonden agrarisch bedrijf al dan niet in combinatie met een bestaande nevenactiviteit intensieve veehouderij, met dien verstande:

- a. vergroting niet is toegestaan ter plaatse van de aanduiding 'ecologische hoofdstructuur';
- b. uitbreiding van de bestaande nevenactiviteit intensieve veehouderij niet is toegestaan ter plaatse van de aanduiding 'reconstructiewetzone - extensiveringsgebied', 'kernrandzone', 'wro - zone - wijzigingsgebied 3 bd' en 'wro - zone - wijzigingsgebied 6 bn';
- c. de noodzaak voor een doelmatige agrarische bedrijfsvoering is aangetoond;
- d. er sprake is van een volwaardig agrarisch bedrijf;
- e. het bestemmings-/bouwvlak mag worden uitgebreid tot maximaal 1,5 ha;
- f. ten behoeve van het grondgebonden bedrijf is in het bestemmingsvlak tevens een containerveld toegestaan, met dien verstande dat:
 1. daardoor de bestaande natuurlijke, landschappelijke, cultuurhistorische en/of abiotische waarden niet onevenredig worden aangetast;
 2. in het betreffende gedeelte van het bestemmingsvlak de aanduiding 'specifieke vorm van agrarisch - containerveld' wordt opgenomen;
- g. de ontwikkeling in voldoende mate moet zijn gericht op verbetering van de omgevingskwaliteit, hiertoe wordt een landschappelijk inrichtingsplan overgelegd dat als bijlage bij de regels wordt opgenomen, waarin de landschappelijke inpassing van de bebouwing en andere te verrichten kwaliteitsverbeterende maatregelen zijn beschreven en waaromtrent advies is ingewonnen bij een onafhankelijke, objectieve commissie. De landschappelijke inpassing wordt in de vorm van een voorwaardelijke verplichting opgenomen met een daaraan gekoppelde aanleg- en instandhoudingsverplichting;
- h. de aanduiding aantal toegestane bedrijfswoningen mag niet worden gewijzigd;
 - i. in voldoende mate wordt voorzien in de parkeerbehoefte;
 - j. in voldoende mate is onderzocht of er effecten zijn te verwachten op aanwezige Natura-2000 gebieden, met dien verstande dat de ontwikkeling per saldo geen significant negatieve effecten mag hebben op de aanwezige Natura-2000 gebieden;
- k. geen onevenredige aantasting plaatsvindt van:
 1. het woon- en leefklimaat;
 2. de milieusituatie;
 3. de bestaande natuurlijke, landschappelijke, cultuurhistorische, aardkundige en/of abiotische waarden;
 4. de gebruiksmogelijkheden van aangrenzende gronden en bebouwing;
- l. voldaan wordt aan de voorwaarden van artikel 5.

3.6.2 Vergroting bestemmings-/bouwvlak ten behoeve van een niet-grondgebonden bedrijf

Burgemeester en wethouders zijn bevoegd de bestemming, ter plaatse van de aanduiding 'wro - zone - wijzigingsgebied 1 ob', 'wro - zone - wijzigingsgebied 2 ko', 'wro - zone - wijzigingsgebied 3 bd', 'wro - zone - wijzigingsgebied 4 go' en 'wro - zone - wijzigingsgebied 5 gv' te wijzigen in de bestemming 'Agrarisch - Niet grondgebonden' ten behoeve van de vergroting van het bestemmingsvlak en het bouwvlak van een niet-grondgebonden bedrijf, al dan niet in combinatie met een grondgebonden bedrijf, mits:

- a. de noodzaak voor een doelmatige agrarische bedrijfsvoering is aangetoond;
- b. er sprake is van een volwaardig agrarisch bedrijf;
- c. de gronden niet zijn zijn gelegen ter plaatse van de aanduiding 'concentratiegebied glastuinbouw 1', 'concentratiegebied glastuinbouw 2', 'ecologische hoofdstructuur' of 'provinciale ontwikkelingszone groen';
- d. het bestemmings-/bouwvlak mag worden uitgebreid tot maximaal 1,5 ha, met dien verstande dat ter plaatse van de aanduiding 'wro - zone - wijzigingsgebied 3 bd' en 'wro - zone - wijzigingsgebied 5 gv' het bestemmings-/bouwvlak mag worden uitgebreid tot maximaal 1 ha;
- e. de ontwikkeling in voldoende mate moet zijn gericht op verbetering van de omgevingskwaliteit, hiertoe wordt een landschappelijk inrichtingsplan overgelegd dat als bijlage bij de regels wordt opgenomen, waarin de landschappelijke inpassing van de bebouwing en andere te verrichten kwaliteitsverbeterende maatregelen zijn beschreven en waaromtrent advies is ingewonnen bij een onafhankelijke, objectieve commissie. De landschappelijke inpassing wordt in de vorm van een voorwaardelijke verplichting opgenomen met een daaraan gekoppelde aanleg- en instandhoudingsverplichting;
- f. de aanduiding aantal toegestane bedrijfswoningen mag niet worden gewijzigd;
- g. in voldoende mate wordt voorzien in de parkeerbehoefte;
- h. in voldoende mate is onderzocht of er effecten zijn te verwachten op aanwezige Natura-2000 gebieden, met dien verstande dat de ontwikkeling per saldo geen significant negatieve effecten mag hebben op de aanwezige Natura-2000 gebieden;
- i. geen onevenredige aantasting plaatsvindt van:

1. het woon- en leefklimaat;
 2. de milieusituatie;
 3. de bestaande natuurlijke, landschappelijke, cultuurhistorische, aardkundige en/of abiotische waarden;
 4. de gebruiksmogelijkheden van aangrenzende gronden en bebouwing;
- j. voldaan wordt aan de voorwaarden van artikel 7.

3.6.3 Vergroting bestemmings-/bouwvlak ten behoeve van een bestaande intensieve veehouderij

Burgemeester en wethouders zijn bevoegd de bestemming, ter plaatse van de aanduiding 'wro - zone - wijzigingsgebied 1 ob', 'wro - zone - wijzigingsgebied 2 ko', 'wro - zone - wijzigingsgebied 3 bd', 'wro - zone - wijzigingsgebied 4 go' en 'wro - zone - wijzigingsgebied 5 gv' te wijzigen in de bestemming 'Agrarisch - Intensieve veehouderij' ten behoeve van de vergroting van het bestemmingsvlak en het bouwvlak van een bestaande intensieve veehouderij, al dan niet in combinatie met een grondgebonden bedrijf, mits:

- a. de gronden niet tevens zijn gelegen ter plaatse van de aanduiding 'reconstructiewetzone - extensiveringsgebied', en 'overig - wijziging niet toegestaan';
- b. de noodzaak voor een doelmatige agrarische bedrijfsvoering is aangetoond;
- c. er sprake is van een volwaardig agrarisch bedrijf;
- d. het bestemmings-/bouwvlak ter plaatse van de aanduiding 'reconstructiewetzone - verwevingsgebied' en specifiek ter plaatse van de aanduiding:
 1. 'wro - zone - wijzigingsgebied 5 gv', mag worden uitgebreid tot maximaal 1,5 ha;
 2. 'wro - zone - wijzigingsgebied 1 ob', 'wro - zone - wijzigingsgebied 2 ko' en 'wro - zone - wijzigingsgebied 4 go', mag worden uitgebreid tot maximaal 2,5 ha, met dien verstande dat de ontwikkeling is gericht verbetering, dan wel behoud van de milieukwaliteit;
- e. het bestemmings-/bouwvlak ter plaatse van de aanduiding 'kernrandzone', 'wro - zone - wijzigingsgebied 3 bd' en 'wro - zone - wijzigingsgebied 6 bn' eenmalig mag worden uitgebreid met maximaal 15%, onder voorwaarde dat de vergroting noodzakelijk is uit het oogpunt van dierenwelzijn en het dierenaantal niet toeneemt;
- f. de ontwikkeling in voldoende mate moet zijn gericht op verbetering van de omgevingskwaliteit, hiertoe wordt een landschappelijk inrichtingsplan overgelegd dat als bijlage bij de regels wordt opgenomen, waarin de landschappelijke inpassing van de bebouwing en andere te verrichten kwaliteitsverbeterende maatregelen zijn beschreven en waaromtrent advies is ingewonnen bij een onafhankelijke, objectieve commissie. De landschappelijke inpassing wordt in de vorm van een voorwaardelijke verplichting opgenomen met een daaraan gekoppelde aanleg- en instandhoudingsverplichting;
- g. de aanduiding aantal toegestane bedrijfswoningen mag niet worden gewijzigd;
- h. het gebruik ten behoeve van een intensieve veehouderij is uitsluitend toegestaan op de begane grond;
 - i. in voldoende mate wordt voorzien in de parkeerbehoefte;
 - j. in voldoende mate is onderzocht of er effecten zijn te verwachten op aanwezige Natura-2000 gebieden, met dien verstande dat de ontwikkeling per saldo geen significant negatieve effecten mag hebben op de aanwezige Natura-2000 gebieden;
- k. geen onevenredige aantasting plaatsvindt van:
 1. het woon- en leefklimaat;
 2. de milieusituatie;
 3. de bestaande natuurlijke, landschappelijke, cultuurhistorische, aardkundige en/of abiotische waarden;
 4. de gebruiksmogelijkheden van aangrenzende gronden en bebouwing;
- l. voldaan wordt aan de voorwaarden van artikel 6.

3.6.4 Vergroting bestemmings-/bouwvlak ten behoeve van een glastuinbouwbedrijf

Burgemeester en wethouders zijn bevoegd de bestemming, ter plaatse van de aanduiding 'wro - zone - wijzigingsgebied 1 ob', 'wro - zone - wijzigingsgebied 2 ko', 'wro - zone - wijzigingsgebied 3 bd', 'wro - zone - wijzigingsgebied 4 go' en 'wro - zone - wijzigingsgebied 5 gv' te wijzigen in de bestemming 'Agrarisch - Glastuinbouw' ten behoeve van de vergroting van het bestemmingsvlak en het bouwvlak van een glastuinbouwbedrijf, al dan niet in combinatie met een grondgebonden bedrijf, mits:

- a. de gronden niet tevens zijn gelegen ter plaatse van de aanduiding 'ecologische hoofdstructuur', 'provinciale ontwikkelingszone groen', 'kernrandzone' en 'wro - zone - wijzigingsgebied 6 bn';
- b. de noodzaak voor een doelmatige agrarische bedrijfsvoering is aangetoond;
- c. er sprake is van een volwaardig agrarisch bedrijf;
- d. het bestemmings-/bouwvlak mag worden uitgebreid tot maximaal 5 ha, met dien verstande dat:
 1. het bestemmingsvlak ter plaatse van de aanduiding 'wro - zone - wijzigingsgebied 1 ob', 'wro - zone - wijzigingsgebied 2 ko', 'wro - zone - wijzigingsgebied 3 bd' en 'wro - zone - wijzigingsgebied 4 go' mag worden uitgebreid tot maximaal 10 ha indien de gronden tevens zijn gelegen ter plaatse van de aanduiding 'concentratiegebied glastuinbouw 1' of 'concentratiegebied glastuinbouw 2', met dien verstande dat ter plaatse van de aanduiding 'wro - zone - wijzigingsgebied 3 bd' het beekdal open dient te blijven;
- e. de ontwikkeling in voldoende mate moet zijn gericht op verbetering van de omgevingskwaliteit, hiertoe wordt een landschappelijk inrichtingsplan overgelegd dat als bijlage bij de regels wordt opgenomen, waarin de landschappelijke inpassing van de bebouwing en andere te verrichten kwaliteitsverbeterende maatregelen zijn beschreven en waaromtrent advies is ingewonnen bij een onafhankelijke, objectieve commissie. De landschappelijke inpassing wordt in de vorm van een voorwaardelijke verplichting opgenomen met een daaraan gekoppelde aanleg- en instandhoudingsverplichting;

- f. de aanduiding aantal toegestane bedrijfswoningen mag niet worden gewijzigd;
- g. in voldoende mate wordt voorzien in de parkeerbehoefte;
- h. in voldoende mate is onderzocht of er effecten zijn te verwachten op aanwezige Natura-2000 gebieden, met dien verstande dat de ontwikkeling per saldo geen significant negatieve effecten mag hebben op de aanwezige Natura-2000 gebieden;
- i. geen onevenredige aantasting plaatsvindt van:
 - 1. het woon- en leefklimaat;
 - 2. de milieusituatie;
 - 3. de bestaande natuurlijke, landschappelijke, cultuurhistorische, aardkundige en/of abiotische waarden;
 - 4. de gebruiksmogelijkheden van aangrenzende gronden en bebouwing;
- j. voldaan wordt aan de voorwaarden van artikel 4.

Artikel 5 Agrarisch - Grondgebonden

- [5.1 Bestemmingsomschrijving](#)
- [5.2 Bouwregels](#)
- [5.3 Afwijken van de bouwregels](#)
- [5.4 Nadere eisen](#)
- [5.5 Specifieke gebruiksregels](#)
- [5.6 Wijzigingsbevoegdheden](#)

5.1 Bestemmingsomschrijving

De voor 'Agrarisch - Grondgebonden' aangewezen gronden zijn bestemd voor:

- a. agrarisch bedrijfsmatig gebruik, in de vorm van een grondgebonden bedrijf, al dan niet met als nevenactiviteit;
 1. een niet-grondgebonden bedrijfstak;
 2. een bestaande intensieve veehouderij, met dien verstande dat ter plaatse van de aanduiding 'intensieve veehouderij' uitsluitend een intensieve veehouderij is toegestaan;
 3. een gebruikgerichte paardenhouderij als nevenactiviteit bij een bestaande productiegebonden paardenhouderij, met dien verstande dat een gebruikgerichte paardenhouderij als nevenactiviteit bij een grondgebonden bedrijf uitsluitend is toegestaan ter plaatse van de aanduiding 'paardenhouderij';
- b. wonen in een bedrijfswoning;
- c. ter plaatse van de aanduiding 'specifieke vorm van agrarisch - 1', een wijngaard met daaraan ondergeschikte horeca, een proeflokaal en verkoop van zelfvervaardigde producten met een oppervlakte van maximaal 100 m² ten behoeve van een wijnbouwbedrijf;
- d. een groot- en detailhandel in diervoeders, uitsluitend ter plaatse van de aanduiding 'specifieke vorm van bedrijf - 51';
- e. ter plaatse van de aanduiding 'specifieke vorm van groen - landschappelijke inpassing 3' de landschappelijke inpassing van de accommodatie ten behoeve van huisvesting van arbeidsmigranten in de vorm van groenvoorzieningen met een visueel afschermdende functie, zoals hagen en gebiedseigen bomen dient plaats te vinden, een en ander overeenkomstig het inrichtingsplan zoals weergegeven in bijlage 5 bij de regels en overeenkomstig het bepaalde in artikel 5.5.4;
- f. ter plaatse van de aanduiding 'specifieke vorm van groen - landschappelijke inpassing 6' de landschappelijke inpassing van het grondgebonden agrarisch bedrijf in de vorm van groenvoorzieningen met een visueel afschermdende functie, zoals hagen en gebiedseigen bomen dient plaats te vinden, een en ander overeenkomstig het inrichtingsplan zoals weergegeven in bijlage 8 bij de regels en overeenkomstig het bepaalde in artikel 5.5.5;
- g. ter plaatse van de aanduiding 'specifieke vorm van groen - landschappelijke inpassing 9' de landschappelijke inpassing van de uitbreiding van een melkveehouderij (nieuwbouw koeienstal en sleufsilos), in de vorm van groenvoorzieningen dient plaats te vinden, een en ander overeenkomstig het inrichtingsplan zoals weergegeven in bijlage 17 bij de regels en overeenkomstig het bepaalde in artikel 5.5.6;
- h. ter plaatse van de aanduiding 'specifieke vorm van groen - landschappelijke inpassing 10' de landschappelijke inpassing van de uitbreiding van de kas inclusief een teelt en werkruimte, in de vorm van groenvoorzieningen met een visueel afschermdende functie, zoals hagen en gebiedseigen bomen dient plaats te vinden, een en ander overeenkomstig het inrichtingsplan zoals weergegeven in bijlage 11 bij de regels en overeenkomstig het bepaalde in artikel 5.5.7;
- i. een zorgboerderij, uitsluitend ter plaatse van de aanduiding 'zorgboerderij';

met daaraan ondergeschikt:

- j. ter plaatse van de aanduiding 'specifieke vorm van wonen - huisvesting tijdelijke arbeidskrachten', tevens voor het exploiteren van een logiesgebouw voor structurele huisvesting van tijdelijke arbeidskrachten welke werkzaam zijn binnen het eigen agrarische bedrijf, met een maximum aantal personen zoals aangegeven ter plaatse van de aanduiding 'maximum aantal tijdelijke arbeidskrachten';
- k. kleinschalig kamperen, bestaande uit maximaal 25 kampeermiddelen met de daarbij behorende (sanitaire) voorzieningen, met uitzondering van stacaravans, uitsluitend ter plaatse van de aanduiding 'specifieke vorm van recreatie - 1';
- l. een naaiatelier, uitsluitend ter plaatse van de aanduiding 'specifieke vorm van bedrijf - 6' met een maximum oppervlakte van 50 m²;
- m. mestverwerking van mest afkomstig van het eigen bedrijf;
- n. een recreatiewoning, uitsluitend ter plaatse van de aanduiding 'recreatiewoning';
- o. caravanstalling;
- p. uitoefening van een beroep of bedrijf aan huis overeenkomstig het bepaalde in artikel 5.5.3;
- q. verkoop van zelfvoortgebrachte of streekeigen producten, overeenkomstig het bepaalde in artikel 5.5.8;
- r. evenementen, overeenkomstig het bepaalde in artikel 5.5.2;
- s. paardrijbakken ten behoeve van het hobbymatig houden van paarden;
- t. tuinen, erven en terreinen;
- u. groenvoorzieningen;
- v. paden, wegen, ontsluitings- en parkeervoorzieningen;

w. boven- en/of ondergrondse waterhuishoudkundige voorzieningen.

5.2 Bouwregels

5.2.1 Algemeen

Op de voor '[Agrarisch - Grondgebonden](#)' aangewezen gronden mogen uitsluitend ten behoeve van de in artikel [5.1](#) genoemde bestemming worden gebouwd:

- a. gebouwen;
- b. een bedrijfswoning;
- c. bijbehorende bouwwerken;
- d. bouwwerken, geen gebouw zijnde.

5.2.2 Regels ter plaatse van de aanduiding 'bouwvlak'

Voor het bouwen ter plaatse van de aanduiding 'bouwvlak' gelden de volgende regels:

- a. per bouwvlak is maximaal één grondgebonden bedrijf toegestaan, met dien verstande dat:
 1. de gronden ter plaatse van de aanduiding 'relatie' gekoppeld zijn ten behoeve van één grondgebonden agrarisch bedrijf
 2. ter plaatse van de aanduiding 'maximum aantal wooneenheden' bedrijfswoningen zijn toegestaan tot een maximum aantal zoals is aangeduid op de verbeelding;
 3. ter plaatse van de aanduiding 'specifieke vorm van agrarisch - twee agrarische bedrijven', twee agrarische bedrijven zijn toegestaan';
- b. gebouwen, de bedrijfswoning, bijbehorende bouwwerken en bouwwerken, geen gebouw zijnde in de vorm van waterbassins, teeltondersteunende voorzieningen en sleuf- en mestsilo's mogen uitsluitend binnen het bouwvlak worden gebouwd, met uitzondering van het bepaalde in artikel [5.2.5](#) onder b en artikel [5.2.6](#);
- c. ter plaatse van de aanduiding 'specifieke vorm van agrarisch - mestbassin' mogen uitsluitend mestbassins worden gebouwd;
- d. ter plaatse van de aanduiding 'specifieke vorm van agrarisch - hemelwaterbassin' mogen uitsluitend hemelwaterbassins en waterbuffers worden gebouwd;
- e. ter plaatse van de aanduiding 'specifieke vorm van agrarisch - sleufsilos' mogen uitsluitend sleufsilos worden gebouwd;
- f. het bouwvlak mag geheel worden bebouwd, met dien verstande dat ter plaatse van de aanduiding 'maximum bebouwd oppervlak' de aangeduide bebouwde oppervlakte van gebouwen, de bedrijfswoning en bijbehorende bouwwerken geldt en met dien verstande dat nieuwe bedrijfsgebouwen of uitbreidingen daarvan slechts mogen worden gebouwd indien de nieuwe bebouwing voldoende landschappelijk wordt ingepast;
- g. recreatiewoningen zijn uitsluitend toegestaan ter plaatse van de aanduiding 'recreatiewoning' tot een maximum aantal zoals is aangeduid ter plaatse van de aanduiding 'maximum aantal recreatiewoningen', met dien verstande dat de totale oppervlakte van recreatiewoningen maximaal de ter plaatse van de aanduiding 'bebouwd oppervlak recreatiewoningen' aangeduide oppervlakte bedraagt;
- h. voor het overige moet worden voldaan aan het bepaalde in artikel [5.2.3](#), [5.2.4](#), [5.2.5](#) en [5.2.6](#).

5.2.3 Bedrijfsgebouwen

Voor het bouwen van bedrijfsgebouwen gelden de volgende regels:

- a. bedrijfsgebouwen mogen uitsluitend binnen het bouwvlak worden gebouwd
- b. de voorgevel van de bedrijfsgebouwen dient te worden gebouwd in of achter de bestaande voorgevelrooilijn;
- c. de goot- en bouwhoogte van bedrijfsgebouwen bedraagt respectievelijk maximaal 7,5 en 11 meter, met dien verstande dat:
 1. de bouwhoogte ter plaatse van de aanduiding 'maximale bouwhoogte' maximaal de aangeduide bouwhoogte bedraagt.

5.2.4 Bedrijfswoning en bijbehorende bouwwerken

Voor het bouwen van bedrijfswoningen en bijbehorende bouwwerken gelden de volgende regels:

- a. per bouwvlak is maximaal één bedrijfswoning toegestaan, met dien verstande dat:
 1. ter plaatse van de aanduiding 'bedrijfswoning uitgesloten' geen bedrijfswoning is toegestaan;
 2. ter plaatse van de aanduiding 'maximum aantal wooneenheden' bedrijfswoningen zijn toegestaan tot een maximum aantal zoals is aangeduid op de verbeelding;
- b. bedrijfswoningen en bijbehorende bouwwerken mogen uitsluitend binnen het bouwvlak worden gebouwd
- c. de voorgevel van de bedrijfswoning wordt gebouwd in of achter de bestaande voorgevelrooilijn;
- d. de inhoud van de bedrijfswoning inclusief bijbehorende bouwwerken bedraagt maximaal 1000 m³, dan wel maximaal de bestaande inhoud, met uitzondering van het bepaalde onder i;
- e. de goot- en bouwhoogte van bedrijfswoningen bedraagt respectievelijk maximaal 6 en 9 meter;
- f. bijbehorende bouwwerken worden op een afstand van minimaal 1 meter achter de bestaande voorgevelrooilijn gebouwd;
- g. de afstand tussen hoofdgebouwen en bijbehorende bouwwerken bedraagt maximaal 15 meter;
- h. de goot- en bouwhoogte van bijbehorende bouwwerken bedraagt respectievelijk maximaal 3,30 meter en 6 meter;
- i. de grenzen van het bouwvlak mogen worden overschreden door erkers, luifels, balkons en dergelijke ten behoeve van de bedrijfswoning, mits:

1. de diepte maximaal 1,5 meter bedraagt;
2. de breedte maximaal 50% van de breedte van de voorgevel van de woning bedraagt;
3. de goothoogte maximaal gelijk is aan de hoogte van de eerste verdiepingvloer + 0,30 meter;
4. de afstand tot de bestemmingen 'Verkeer' minimaal 3,5 meter bedraagt.

5.2.5 Teeltondersteunende voorzieningen

Voor het bouwen van teeltondersteunende voorzieningen gelden de volgende regels:

- a. binnen het bouwvlak mogen hoge permanente, lage permanente, hoge tijdelijke en lage tijdelijke teeltondersteunende voorzieningen worden gebouwd, met dien verstande dat:
 1. de tijdelijke teeltondersteunende voorzieningen maximaal 6 maanden per jaar aanwezig mogen zijn, met dien verstande dat de constructie ten behoeve van de tijdelijke teeltondersteunende voorziening permanent aanwezig mag zijn;
 2. de bouwhoogte van hoge tijdelijke teeltondersteunende voorzieningen maximaal 4 meter bedraagt;
 3. ter plaatse van de aanduiding 'specifieke vorm van agrarisch - teeltondersteunende voorzieningen' uitsluitend hoge teeltondersteunende voorzieningen zijn toegestaan met een bouwhoogte van maximaal 4 meter, waarbij eveneens dient te worden voldaan aan de voorwaarden uit sub a. onder 1;
- b. buiten het bouwvlak mogen uitsluitend lage tijdelijke en lage permanente teeltondersteunende voorzieningen worden gebouwd, met dien verstande:
 1. de tijdelijke teeltondersteunende voorzieningen maximaal 6 maanden per jaar aanwezig mogen zijn, met dien verstande dat de constructie ten behoeve van de tijdelijke teeltondersteunende voorziening permanent aanwezig mag zijn.
 2. hoge tijdelijke teeltondersteunende voorzieningen met een bouwhoogte van maximaal 4 meter uitsluitend zijn toegestaan ter plaatse 'specifieke vorm agrarisch - teeltondersteunende voorzieningen', waarbij eveneens dient te worden voldaan aan de voorwaarden uit sub b. onder 1;
- c. ter plaatse van de aanduiding 'specifieke vorm van agrarisch - containerveld', zijn uitsluitend containervelden toegestaan.

5.2.6 Bouwwerken, geen gebouw zijnde

Voor het bouwen van bouwwerken geen gebouw zijnde gelden de volgende regels:

- a. bouwwerken, geen gebouw zijnde in de vorm van waterbassins, teeltondersteunende voorzieningen, sleuf- en mestsilo's en mestbassins mogen uitsluitend in het bouwvlak worden gebouwd;
- b. overige bouwwerken, geen gebouw zijnde mogen ook in het bestemmingsvlak worden gebouwd;
- c. de bouwhoogte van bouwwerken, geen gebouw zijnde bedraagt maximaal 12 meter, met uitzondering van:
 1. erf- en terreinafscheidingen voor de voorgevelrooilijn, waarvan de bouwhoogte maximaal 1 meter bedraagt en achter de voorgevelrooilijn, waarvan de bouwhoogte maximaal 2 meter bedraagt;
 2. omheiningen rond een paardrijbak in de vorm van een open afscheiding, waarvan de bouwhoogte maximaal 1,50 meter bedraagt;
 3. lichtmasten rond een paardrijbak, waarvan de bouwhoogte maximaal 8 meter bedraagt;
- d. per bedrijfswoning is maximaal 1 niet-overdekt zwembad toegestaan, met dien verstande dat:
 1. de afstand van de bedrijfswoning tot het zwembad maximaal 15 meter bedraagt;
 2. de oppervlakte van het zwembad maximaal 30 m² bedraagt;
- e. het bouwen van één overkapping aan de achter- of zijgevel bij de bedrijfswoning is toegestaan, mits de oppervlakte maximaal 30 m² bedraagt.

5.3 Afwijken van de bouwregels

5.3.1 Afwijken specifiek bouwregels ten behoeve van tijdelijke teeltondersteunende voorzieningen ter plaatse van de

Het bevoegd gezag kan door middel van een omgevingsvergunning afwijken van het bepaalde in artikel 5.2 ten behoeve van het ter plaatse van de aanduiding 'specifieke vorm van agrarisch - containerveld bouwen van:

- a. tijdelijke hoge teeltondersteunende voorzieningen, mits:
 1. de voorzieningen niet zijn gelegen ter plaatse van de aanduiding, 'bolle akkers', 'wro - zone - wijzigingsgebied 3 bd', 'wro - zone - wijzigingsgebied 5 gv' en 'wro - zone - wijzigingsgebied 6 bn';
 2. de bouwhoogte maximaal 4 meter bedraagt;
 3. de oppervlakte aan teeltondersteunende voorzieningen maximaal 1,5 ha bedraagt inclusief de reeds aanwezige tijdelijke hoge teeltondersteunende voorzieningen in het bestemmingsvlak;
 4. geen onevenredige aantasting plaatsvindt van actuele en bestaande natuur, landschappelijke, cultuurhistorische, abiotische en archeologische waarden;
 5. de teeltondersteunende voorzieningen maximaal 6 maanden per jaar aanwezig mogen zijn, met dien verstande dat de constructie ten behoeve van de tijdelijke teeltondersteunende voorziening permanent aanwezig mag zijn;
 6. de ontwikkeling in voldoende mate moet zijn gericht op verbetering van de omgevingskwaliteit, hiertoe wordt een landschappelijk inrichtingsplan overgelegd welke als voorwaarde aan de omgevingsvergunning wordt verbonden, waarin de landschappelijke inpassing van de bebouwing en andere te verrichten kwaliteitsverbeterende maatregelen zijn beschreven en waaromtrent advies is ingewonnen bij een onafhankelijke, objectieve commissie;

b. tijdelijke lage teeltondersteunende voorzieningen, mits:

1. de voorzieningen niet zijn gelegen ter plaatse van de aanduiding 'wro - zone - wijzigingsgebied 6 bn';
2. geen onevenredige aantasting plaatsvindt van actuele en bestaande natuur, landschappelijke, cultuurhistorische, abiotische en archeologische waarden;
3. de teeltondersteunende voorzieningen maximaal 6 maanden per jaar aanwezig mogen zijn, met dien verstande dat de constructie ten behoeve van de tijdelijke teeltondersteunende voorziening permanent aanwezig mag zijn;
4. de ontwikkeling in voldoende mate moet zijn gericht op verbetering van de omgevingskwaliteit, hiertoe wordt een landschappelijk inrichtingsplan overgelegd welke als voorwaarde aan de omgevingsvergunning wordt verbonden, waarin de landschappelijke inpassing van de bebouwing en andere te verrichten kwaliteitsverbeterende maatregelen zijn beschreven en waaromtrent advies is ingewonnen bij een onafhankelijke, objectieve commissie.

5.2.2 Afwijken van de bebouwing ten behoeve van een hemelwaterbassin ter plaatse van de aanduiding 'specifieke vorm

Het bevoegd gezag kan door middel van een omgevingsvergunning afwijken van het bepaalde in artikel 5.2 ten behoeve van het ter plaatse van de aanduiding 'specifieke vorm van agrarisch - containerveld' plaatsen van een hemelwaterbassin, mits:

- a. de voorziening niet is gelegen ter plaatse van de aanduiding, 'bolle akkers', 'wro - zone - wijzigingsgebied 3 bd', 'wro - zone - wijzigingsgebied 5 gv' en 'wro - zone - wijzigingsgebied 6 bn';
- b. de bouwhoogte maximaal 3 meter bedraagt;
- c. geen onevenredige aantasting plaatsvindt van actuele en bestaande natuur, landschappelijke, cultuurhistorische, abiotische en archeologische waarden;
- d. de ontwikkeling in voldoende mate moet zijn gericht op verbetering van de omgevingskwaliteit, hiertoe wordt een landschappelijk inrichtingsplan overgelegd welke als voorwaarde aan de omgevingsvergunning wordt verbonden, waarin de landschappelijke inpassing van de bebouwing en andere te verrichten kwaliteitsverbeterende maatregelen zijn beschreven en waaromtrent advies is ingewonnen bij een onafhankelijke, objectieve commissie.

5.4 Nadere eisen

Burgemeester en wethouders kunnen nadere eisen stellen aan de plaats en de afmetingen van de bebouwing en aan de inrichting van het bestemmingsvlak:

- a. ter voorkoming van onevenredige aantasting van de gebruiksmogelijkheden en het woon- en leefklimaat van aangrenzende gronden en bouwwerken;
- b. ter waarborging van de stedenbouwkundige kwaliteit en beeldkwaliteit van de naaste omgeving;
- c. ter waarborging van een goede landschappelijke inpassing.

5.5 Specifieke gebruiksregels

5.5.1 Strijdig gebruik

Onder gebruiken of het laten gebruiken in strijd met de bestemming wordt in ieder geval verstaan het gebruik van gronden en bouwwerken voor en/of als:

- a. detailhandel, behoudens detailhandel in de vorm van zelfvoortgebrachte of streekeigen producten toegestaan krachtens artikel 5.5.8;
- b. evenementen, behoudens toegestaan krachtens artikel 5.5.2;
- c. horeca;
- d. geluidszoneringsplichtige en risicovolle inrichtingen;
- e. woningsplitsing;
- f. verblijfsrecreatie, behoudens ter plaatse van de aanduiding 'recreatiewoning', 'specifieke vorm van recreatie - 1' en 'kampeerboerderij';
- g. ter plaatse van de aanduiding 'specifieke vorm van recreatie - 1' zijn geen stacaravans toegestaan;
- h. huisvesting van tijdelijke arbeidskrachten, behoudens ter plaatse van de aanduiding 'specifieke vorm van wonen - huisvesting tijdelijke arbeidskrachten' tot het maximum aantal als aangegeven ter plaatse van de aanduiding 'maximum aantal tijdelijke arbeidskrachten' en werkzaam binnen het eigen bedrijf;
- i. het gebruik van de gronden ter plaatse van de aanduiding 'specifieke vorm van agrarisch - teeltondersteunende voorzieningen' anders dan ten behoeve van teeltondersteunende voorzieningen;
- j. het gebruik van de gronden ter plaatse van de aanduiding 'specifieke vorm van agrarisch - containerveld' anders dan ten behoeve van een containerveld;
- k. permanente of tijdelijke bewoning van gebouwen, recreatiewoningen, bijbehorende bouwwerken en kampeermiddelen uitgezonderd de bedrijfswoning;
- l. opslag van goederen en materialen buiten het bouwvlak;
- m. buitenopslag voor de voorgevelrooilijn.

5.5.2 Evenementen

Evenementen zijn maximaal drie keer per jaar toegestaan voor de duur van maximaal drie aaneengesloten dagen per evenement, inclusief op- en afbouw.

5.5.3 Beroep of bedrijf aan huis

Een beroep of bedrijf aan huis bij de bedrijfswoning, als opgenomen in het 'Overzicht beroep of bedrijf aan huis' (bijlage 2 bij deze regels) of hiermee naar aard en omvang gelijk te stellen beroepen en bedrijven, wordt geacht in overeenstemming te zijn met de woonbestemming en is toegestaan, mits:

- a. de woonfunctie in overwegende mate gehandhaafd blijft;
- b. degene die gebruiker van de woning is tevens degene die het beroep of bedrijf aan huis uitoefent;
- c. maximaal 50 m² van de bestaande bebouwing mag worden gebruikt voor beroep en bedrijf aan huis;
- d. het gebruik geen ernstige hinder voor het woonmilieu oplevert c.q. geen afbreuk doet aan het woonkarakter van de wijk of de buurt;
- e. het gebruik geen dusdanige verkeersaantrekkende activiteiten betreft welke kunnen leiden tot een nadelige beïnvloeding van de normale afwikkeling van het verkeer dan wel tot een onevenredige parkeerdruk op de openbare ruimte;
- f. in voldoende mate wordt voorzien in de parkeerbehoefte;
- g. internetverkoop slechts is toegestaan indien er geen uitstalling ten verkoop plaatsvindt en de te verkopen producten niet ter plaatse bezichtigd en afgehaald kunnen worden. Opslag ten behoeve van internetverkoop is mogelijk binnen de bestaande bebouwing tot maximaal 50 m² waarbij ter plaatse opslag en verzending plaatsvindt. Internetverkoop waarbij ter plaatse alleen de elektronische transactie plaatsvindt en geen opslag en verzending plaatsvindt is zonder meer toegestaan;
- h. er geen detailhandel plaatsvindt, behoudens beperkte verkoop in het klein in direct verband met het aan huis gebonden beroep/bedrijf
- i. er geen buitenopslag plaatsvindt;
- j. reclame-uitingen ten dienste van het beroep of bedrijf aan huis beperkt blijven tot het plaatsen van een bord met als maximale afmetingen 1 meter x 0,5 meter aan de voor- of zijgevel of in de voor- of zijtuin op een hoogte van maximaal 2 meter. Neon- of andere lichtreclame is in dit kader niet toegestaan.

5.5.4 Gebruik ter plaatse van de aanduiding 'specifieke vorm van groen - landschappelijke inpassing 3'

Het gebruiken en het (doen) laten gebruiken van de accommodatie voor huisvesting van arbeidsmigranten ter plaatse van de aanduiding 'specifieke vorm van groen - landschappelijke inpassing 3' conform de bestemming 'Agrarisch - Grondgebonden' is alleen toegestaan als de landschappelijke inpassing zoals bedoeld in artikel 5.1 onder e conform het inrichtingsplan zoals opgenomen in bijlage 5 bij deze regels, is uitgevoerd en/of in stand wordt gehouden.

5.5.5 Gebruik ter plaatse van de aanduiding 'specifieke vorm van groen - landschappelijke inpassing 6'

Het gebruiken en het (doen) laten gebruiken van het grondgebonden agrarisch bedrijf ter plaatse van de aanduiding 'specifieke vorm van 'specifieke vorm van groen - landschappelijke inpassing 6' conform de bestemming 'Agrarisch - Grondgebonden' is alleen toegestaan als de landschappelijke inpassing zoals bedoeld in artikel 5.1 onder f conform het inrichtingsplan zoals opgenomen in bijlage 8 bij deze regels, is uitgevoerd en/of in stand wordt gehouden.

5.5.6 Gebruik ter plaatse van de aanduiding 'specifieke vorm van groen - landschappelijke inpassing 9'

Het gebruiken en het (doen) laten gebruiken van de nieuw te bouwen koeienstal en sleufsilo's ter plaatse van de aanduiding 'groen - landschappelijke inpassing 9' conform de bestemming 'Agrarisch - Grondgebonden' is alleen toegestaan als de landschappelijke inpassing zoals bedoeld in artikel 5.1 onder g conform het inrichtingsplan zoals opgenomen in bijlage 17 bij deze regels, is uitgevoerd en/of in stand wordt gehouden.

5.5.7 Gebruik ter plaatse van de aanduiding 'specifieke vorm van groen - landschappelijke inpassing 10'

Het gebruiken en het (doen) laten gebruiken van van de kas met daarin een teelt en werkruimte ter plaatse van de aanduiding 'specifieke vorm van groen - landschappelijke inpassing 10' conform de bestemming 'Agrarisch - Grondgebonden' is alleen toegestaan als de landschappelijke inpassing zoals bedoeld in artikel 5.1 onder h conform het inrichtingsplan zoals opgenomen in bijlage 11 bij deze regels, is uitgevoerd en/of in stand wordt gehouden.

5.5.8 Verkoop van zelfvoortgebrachte of streekeigen producten

Verkoop van zelfvoortgebrachte of streekeigen producten als ondergeschikte nevenactiviteit is toegestaan tot een maximale oppervlakte van 25% van het vloeroppervlak van de totale bestaande bebouwing, tot maximaal 100 m².

5.6 Wijzigingsbevoegdheden

5.6.1 Vergroting bouwvlak ten behoeve van een grondgebonden agrarisch bedrijf

Burgemeester en wethouders zijn bevoegd, ter plaatse van de aanduiding, 'wro - zone - wijzigingsgebied 1 ob', 'wro - zone - wijzigingsgebied 2 ko', 'wro - zone - wijzigingsgebied 3 bd', 'wro - zone - wijzigingsgebied 4 go' en 'wro - zone - wijzigingsgebied 5 gv' de bestemming te wijzigen ten behoeve van de vergroting van een bouwvlak binnen een bestemmingsvlak voor een grondgebonden agrarisch bedrijf, mits:

- a. de gronden niet tevens zijn gelegen ter plaatse van de aanduiding 'ecologische hoofdstructuur';
- b. uitbreiding van de nevenactiviteit intensieve veehouderij niet is toegestaan ter plaatse van de aanduiding 'reconstructiewetzone - extensiveringsgebied', 'kernrandzone', 'wro - zone - wijzigingsgebied 3 bd' en 'wro - zone - wijzigingsgebied 6 bn';
- c. de noodzaak voor een doelmatige agrarische bedrijfsvoering is aangetoond;
- d. er sprake is van een volwaardig agrarisch bedrijf;

- e. het bouwvlak mag worden uitgebreid tot maximaal 1,5 ha;
- f. ten behoeve van het grondgebonden bedrijf is in het bestemmingsvlak tevens een containerveld toegestaan, met dien verstande dat:
 - 1. daardoor de bestaande natuurlijke, landschappelijke, cultuurhistorische en/of abiotische waarden niet onevenredig worden aangetast;
 - 2. in het betreffende gedeelte van het bestemmingsvlak de aanduiding 'specifieke vorm van agrarisch - containerveld' wordt opgenomen;
- g. de ontwikkeling in voldoende mate moet zijn gericht op verbetering van de omgevingskwaliteit, hiertoe wordt een landschappelijk inrichtingsplan overgelegd dat als bijlage bij de regels wordt opgenomen, waarin de landschappelijke inpassing van de bebouwing en andere te verrichten kwaliteitsverbeterende maatregelen zijn beschreven en waaromtrent advies is ingewonnen bij een onafhankelijke, objectieve commissie. De landschappelijke inpassing wordt in de vorm van een voorwaardelijke verplichting opgenomen met een daaraan gekoppelde aanleg- en instandhoudingsverplichting;
- h. de aanduiding aantal toegestane bedrijfswoningen mag niet worden gewijzigd;
- i. in voldoende mate is onderzocht of er effecten zijn te verwachten op aanwezige Natura-2000 gebieden, met dien verstande dat de ontwikkeling per saldo geen significant negatieve effecten mag hebben op de aanwezige Natura-2000 gebieden;
- j. geen onevenredige aantasting plaatsvindt van:
 - 1. het woon- en leefklimaat;
 - 2. de milieusituatie;
 - 3. de bestaande natuurlijke, landschappelijke, cultuurhistorische, aardkundige en/of abiotische waarden;
 - 4. de gebruiksmogelijkheden van aangrenzende gronden en bebouwing;
- k. voldaan wordt aan de voorwaarden van artikel 5.

5.6.2 Omschakeling naar paardenhouderij

Burgemeester en wethouders zijn bevoegd, 'wro - zone - wijzigingsgebied 1 ob', 'wro - zone - wijzigingsgebied 2 ko', 'wro - zone - wijzigingsgebied 3 bd', 'wro - zone - wijzigingsgebied 4 go' en 'wro - zone - wijzigingsgebied 5 gv' de bestemming van het bestaande bestemmings- en bouwvlak te wijzigen in:

- a. de bestemming 'Agrarisch - Paardenhouderij' ten behoeve van de omschakeling van een grondgebonden agrarisch bedrijf naar een paardenhouderij;
- b. de bestemming 'Agrarisch' voor het resterende gedeelte van de grond;

mits:

- a. omschakeling ter plaatse van de aanduiding 'wro - zone - wijzigingsgebied 3 bd' en 'wro - zone - wijzigingsgebied 5 gv' uitsluitend is toegestaan ter plaatse van de nadere aanduiding 'ontwikkelingszone bebouwingslinten';
- b. de gronden niet tevens zijn gelegen ter plaatse van de aanduiding 'concentratiegebied glastuinbouw 1' en 'concentratiegebied glastuinbouw 2';
- c. de noodzaak voor een doelmatige agrarische bedrijfsvoering is aangetoond;
- d. er sprake is van een volwaardig agrarisch bedrijf;
- e. uitsluitend het deel van het perceel met de voor het bedrijf benodigde bedrijfsgebouwen en de daarbij behorende bedrijfswoning en bijbehorend erf/tuin mag worden gewijzigd in de bestemming 'Agrarisch - Paardenhouderij', met dien verstande dat de totale oppervlakte van het bestemmingsvlak na wijziging maximaal 1,5 mag bedragen. De resterende grond moet gelijktijdig worden gewijzigd in de bestemming 'Agrarisch';
- f. de nadere aanduiding aantal toegestane bedrijfswoningen mag niet wordt gewijzigd;
- g. de ontwikkeling in voldoende mate moet zijn gericht op verbetering van de omgevingskwaliteit, hiertoe wordt een landschappelijk inrichtingsplan overgelegd dat als bijlage bij de regels wordt opgenomen, waarin de landschappelijke inpassing van de bebouwing en andere te verrichten kwaliteitsverbeterende maatregelen zijn beschreven en waaromtrent advies is ingewonnen bij een onafhankelijke, objectieve commissie. De landschappelijke inpassing wordt in de vorm van een voorwaardelijke verplichting opgenomen met een daaraan gekoppelde aanleg- en instandhoudingsverplichting;
- h. in voldoende mate is onderzocht of er effecten zijn te verwachten op aanwezige Natura-2000 gebieden, met dien verstande dat de ontwikkeling per saldo geen significant negatieve effecten mag hebben op de aanwezige Natura-2000 gebieden;
- i. geen onevenredige aantasting plaatsvindt van:
 - 1. het woon- en leefklimaat;
 - 2. de milieusituatie;
 - 3. de bestaande natuurlijke, landschappelijke, cultuurhistorische, aardkundige en/of abiotische waarden;
 - 4. de gebruiksmogelijkheden van aangrenzende gronden en bebouwing;
- j. voldaan wordt aan de voorwaarden van artikel 8.

Artikel 42 Waarde - Archeologie 6

[42.1 Bestemmingsomschrijving](#)

[42.2 Bouwregels](#)

[42.3 Afwijken van de bouwregels](#)

[42.4 Omgevingsvergunning voor het uitvoeren van werken, geen bouwwerk zijnde, of van werkzaamheden](#)

[42.5 Wijzigingsbevoegdheid](#)

42.1 Bestemmingsomschrijving

De voor 'Waarde - Archeologie 6' aangewezen gronden zijn, behalve voor de andere daar voorkomende bestemming(en), mede bestemd voor:

- a. de instandhouding en bescherming van de archeologische waarden en oudheidkundige waardevolle elementen, in het bijzonder voor gebieden met een hoge archeologische verwachtingswaarde waar een diepere grondbewerking heeft plaatsgevonden.

42.2 Bouwregels

42.2.1 Bouwverbod

Op of in de voor 'Waarde - Archeologie 6' aangewezen gronden mag niet worden gebouwd, met uitzondering van:

- a. het bouwen van gebouwen en/of bouwwerken, waarbij de bebouwing minder diep reikt dan ~~60~~ 40 centimeter en zonder heiwerkzaamheden kan worden geplaatst;
- b. de bestaande bebouwing wordt vergroot met een oppervlakte van minder dan 250 m²;
- c. een bouwwerk dat uitsluitend voor archeologisch onderzoek is bestemd met een bouwhoogte van maximaal 3 meter;
- d. gebouwen en/of bouwwerken die reeds in uitvoering zijn op het tijdstip van inwerkingtreding van dit bestemmingsplan dan wel mogen worden uitgevoerd krachtens een verleende vergunning.

42.3 Afwijken van de bouwregels

42.3.1 Afwijken van de bouwregels ten behoeve van het bouwen van gebouwen en bouwwerken

Het bevoegd gezag kan door middel van een omgevingsvergunning afwijken voor het bepaalde in artikel [42.2.1](#), ten behoeve van het bouwen en/of vergroten van gebouwen en/of bouwwerken, met dien verstande dat:

- a. door de aanvrager een archeologisch rapport dient te worden overlegd op basis van de in de beroepsgroep geldende norm waarin de archeologische waarden van het terrein, dat blijktens de aanvraag zal worden verstoord, in voldoende mate is vastgesteld;
- b. een onderzoek als bedoeld onder a is niet vereist wanneer:
 1. naar het oordeel van het bevoegd gezag de archeologische waarde van het terrein in andere beschikbare informatie afdoende is vastgesteld;
 2. door het overleggen van een overeenkomstig de eisen van het bevoegd gezag uitgevoerd onderzoek blijkt dat de verstoringsdiepte van de bouwactiviteit minder diep reikt dan ~~60~~ 40 centimeter onder maaiveld.

42.3.2 Voorwaarden verlenen omgevingsvergunning

Het bevoegd gezag kan de omgevingsvergunning verlenen wanneer naar haar oordeel genoegzaam blijkt dat:

- a. er geen archeologische waarden aanwezig zijn;
- b. de betreffende archeologische waarden door de ingreep niet of niet onevenredig worden geschaad;
- c. schade door bouwactiviteiten kan worden voorkomen of zoveel mogelijk kan worden beperkt door het in acht nemen van aan de omgevingsvergunning verbonden voorschriften.

42.3.3 Voorschriften te verbinden aan omgevingsvergunning voor het bouwen

In de situatie als bedoeld in artikel [42.3.2](#) kan het bevoegd gezag één of meer van de volgende voorschriften verbinden aan de omgevingsvergunning:

- a. de verplichting tot het treffen van technische maatregelen, waardoor de archeologische waarden in de bodem kunnen worden behouden;
- b. de verplichting tot het doen uitvoeren van opgravingen;
- c. de verplichting de activiteit die tot bodemverstoring leidt, te laten begeleiden door een deskundige op het terrein van de archeologische monumentenzorg die voldoet aan een door het bevoegd gezag bij de vergunning te stellen kwalificaties.

42.4 Omgevingsvergunning voor het uitvoeren van werken, geen bouwwerk zijnde, of van werkzaamheden

42.4.1 Vergunningplicht

Het is verboden op of in de voor 'Waarde - Archeologie 6' aangewezen gronden zonder of in afwijking van een omgevingsvergunning van het bevoegd gezag de volgende werken, geen bouwwerk zijnde en/of werkzaamheden uit te voeren:

- a. grondwerkzaamheden zoals het afgraven, ophogen, vergraven, egaliseren, diepploegen en diepwoelen van gronden;
- b. het indrijven van voorwerpen in de grond zoals heipalen, damwanden, boor- en pompputten;
- c. waterhuishoudkundige ingrepen zoals het aanbrengen van onderbemaling;
- d. het aanleggen van dammen en stuwen en het aanbrengen van oeverbeschoeiing;
- e. het aanleggen, dempen of wijzigen (zoals het verbreden, verdiepen, wijzigen van oevers en profiel) van sloten, greppels, watergangen en overige waterpartijen;
- f. het aanbrengen van diepwortelende beplanting;
- g. het rooien van diepwortelende beplantingen voor zover daarbij stobben worden verwijderd;
- h. het omzetten van gras of akkerland in een teelt waarbij bodemvolume wordt afgevoerd waartoe gerekend worden boomteelt, graszodenteelt en siergewassenteelt;
- i. het aanleggen en/of verharden van wegen, paden, parkeerterreinen of het aanbrengen van andere oppervlakteverhardingen;
- j. het aanbrengen van ondergrondse transport- energie of telecommunicatieleidingen en daarmee verband houdende constructies, installaties of apparatuur;
- k. het slopen van gebouwen en verwijderen van funderingen, waarbij grondroering plaatsvindt;
- l. het afplaggen van heide- of natuurgebieden;
- m. het aanleggen van een drainagestelsel en beregeningsinstallatie.

42.4.2 Uitzonderingen

- a. Het bepaalde in artikel 42.4.1 is niet van toepassing op werken of werkzaamheden die:
 1. maximaal ~~60~~ 40 centimeter diep reiken ten opzichte van het maaiveld, tenzij het werkzaamheden betreffen als genoemd in artikel 42.4.1 h, l, en m;
 2. een verstoringsoppervlakte hebben van maximaal 250 m²;
 3. ten dienste staan van archeologisch onderzoek en het doen van opgravingen, mits verricht door een ter zake deskundige;
 4. het normale beheer en onderhoud betreffen, met inbegrip van onderhoud- en vervangingswerkzaamheden van bestaande riolen, bestratingen, beplantingen en binnen bestaande tracés van kabels en leidingen;
 5. het normale agrarisch gebruik betreffen waaronder worden verstaan grondbewerkingen ten dienste van agrarisch gebruik mits de bodem tot niet meer dan een diepte van ~~60~~ 40 centimeter onder maaiveld wordt geroerd;
 6. plaatsvinden binnen een afstand van maximaal 2,5 meter uit een bestaande fundering van een bestaand bouwwerk;
 7. reeds in uitvoering zijn op het tijdstip van inwerkingtreding van dit bestemmingsplan dan wel mogen worden uitgevoerd krachtens een reeds verleende vergunning.
- b. Het verbod als bedoeld in artikel 42.4.1 is ook niet van toepassing indien :
 1. naar oordeel van het bevoegd gezag in voldoende mate is aangetoond dat de grond reeds verstoord is;
 2. de werkzaamheden vooraf bij het bevoegd gezag zijn gemeld, voorzien van een overeenkomstig de eisen van het bevoegd gezag uitgevoerd onafhankelijk onderzoek waaruit blijkt dat de verstoringsdiepte van de werkzaamheden of werken minder diep reikt dan ~~60~~ 40 centimeter onder maaiveld, en voorzien van een verklaring dat in het geval van teelten zoals bedoeld onder 42.4.1 sub h het afgevoerde bodemvolume weer wordt aangevuld waarop het bevoegd gezag op basis van deze melding voorafgaand aan de uitvoering van de werkzaamheden schriftelijk te kennen heeft gegeven dat voor de betreffende werkzaamheden geen omgevingsvergunning voor het uitvoeren van werken, geen bouwwerken zijnde, en werkzaamheden is vereist;
 3. de werkzaamheden vooraf bij het bevoegd gezag zijn gemeld, voorzien van een schriftelijke verklaring met bewijsmateriaal waarbij wordt aangetoond dat de grond reeds dieper is geroerd dan de voorgestelde bewerkingsdiepte en voorzien van een verklaring dat in het geval van teelten zoals bedoeld onder 42.4.1 sub h het afgevoerde bodemvolume weer wordt aangevuld waarop het bevoegd gezag op basis van deze melding voorafgaand aan de uitvoering van de werkzaamheden schriftelijk te kennen heeft gegeven dat voor de betreffende werkzaamheden geen omgevingsvergunning voor het uitvoeren van werken, geen bouwwerken zijnde, en werkzaamheden is vereist.

42.4.3 Toelaatbaarheid

De werken of werkzaamheden als bedoeld in artikel 42.4.1 zijn slechts toelaatbaar indien op basis van archeologisch onderzoek is aangetoond dat de archeologische waarden niet onevenredig worden of kunnen worden geschaad.

42.4.4 Onderzoeksplicht

- a. De aanvrager van een omgevingsvergunning als bedoeld in artikel 42.4.1 die betrekking heeft op gronden, die zijn aangewezen voor 'Waarde - Archeologie 6' dient een rapport te overleggen waarin naar het oordeel van het bevoegd gezag:
 1. de archeologische waarden van de gronden die blijkens de aanvraag kunnen worden verstoord in voldoende mate zijn vastgesteld, en;
 2. in voldoende mate is aangegeven op welke wijze de archeologische waarden worden bewaard en/of gedocumenteerd, dan wel;
 3. in voldoende mate is aangegeven dat de archeologische waarden van de gronden niet onevenredig worden of kunnen worden geschaad, dan wel niet (meer) aanwezig zijn;

- b. Een onderzoek als bedoeld onder a is niet vereist wanneer naar oordeel van het bevoegd gezag de archeologische waarde van het terrein in andere beschikbare informatie afdoende is vastgesteld.

42.4.5 Voorwaarden verlenen omgevingsvergunning

Het bevoegd gezag verleent de omgevingsvergunning als bedoeld in artikel [42.4.1](#) wanneer naar haar oordeel genoegzaam blijkt dat:

- a. er geen archeologische waarden aanwezig zijn;
- b. de betreffende archeologische waarden door de ingreep niet of niet onevenredig worden geschaad;
- c. schade door bouwactiviteiten kan worden voorkomen of zoveel mogelijk kan worden beperkt door het in acht nemen van aan de omgevingsvergunning verbonden voorschriften.

42.4.6 Voorschriften te verbinden aan omgevingsvergunning

In de situatie als bedoeld in artikel [42.4.5](#) kan het bevoegd gezag één of meer van de volgende voorschriften verbinden aan de omgevingsvergunning:

- a. de verplichting tot het treffen van technische maatregelen, waardoor de archeologische waarden in de bodem kunnen worden behouden;
- b. de verplichting tot het doen uitvoeren van opgravingen;
- c. de verplichting de activiteit die tot bodemverstoring leidt, te laten begeleiden door een deskundige op het terrein van de archeologische monumentenzorg die voldoet aan een door het bevoegd gezag bij de vergunning te stellen kwalificaties.

42.5 Wijzigingsbevoegdheid

Burgemeester en wethouders kunnen de bestemming '[Waarde - Archeologie 6](#)' ten behoeve van de bescherming en veiligstelling van archeologische waarden wijzigen zodanig dat de bestemming geheel of gedeeltelijk van de verbeelding wordt verwijderd, indien:

- a. uit nader archeologisch onderzoek is gebleken, dat ter plaatse geen archeologische waarden aanwezig zijn of zich op een andere plaats bevinden;
- b. het op grond van nader archeologisch onderzoek niet meer noodzakelijk wordt geacht dat het bestemmingsplan ter plaatse in bescherming en veiligstelling van archeologische waarde voorziet.