



TE HUUR

MULTIFUNCTIONELE BEDRIJFSRUIMTE

Najaarsweg 13, Enschede

€ 1.400,- per maand excl. BTW



Kenmerken & specificaties



Bouwjaar	2008
Oppervlakte bedrijfspand	circa 165 m ²
Locatie	Bedrijventerrein Euregio
Bestemmingsplan	Euregio Bedrijvenpark 2013 met als enkelbestemming "bedrijventerrein" met als functieaanduiding "bedrijf tot en met categorie 3.1"
Parkeren	3 parkeerplaatsen op eigen terrein
Huurprijs	€ 1.400,- per maand, te vermeerderen met BTW
Aanvaarding	in overleg

Omschrijving

Deze multifunctionele bedrijfsruimte gelegen op Bedrijvenpark Euregio bieden wij aan voor de verhuur. Het object beschikt over kantoorruimte verdeeld over twee etages en bedrijfsruimte met een vrije hoogte van circa 6 meter. De bedrijfsruimte is voorzien van een overheaddeur waardoor het object uitermate geschikt voor opslag- en/of lichte productiedoelinden.

Indeling en oppervlakte

De bedrijfsruimte heeft een totale oppervlakte van circa 165 m², welke als volgt is onderverdeeld:

Bedrijfsruimte (vrije hoogte ca. 6 meter)	circa 70 m ²
Kantoorruimte begane grond	circa 32 m ²
Kantoorruimte eerste verdieping	circa 50 m ²
Entree	circa 13 m ²

De oppervlakten zijn gemeten door verhurend makelaar uit een kopie bouwtekening. Het opgegeven metrage is derhalve indicatief; er kunnen geen rechten aan worden ontleend noch kan er sprake zijn van enige verrekening achteraf.

Kadastrale gegevens

Gemeente: Lonneker

Sectie: E

Nummers: 8557

Grootte: 128 m²

Locatie

De bedrijfsruimte is gelegen op Bedrijventerrein Euregio aan de Oostzijde van Enschede, nabij de N35/A35. De uitvalswegen richting Losser, Oldenzaal, Enschede en Duitsland zijn met enkele autominuten te bereiken. In de omgeving zijn o.a. Esschert Desgin, ILG Food Group, Butlon, Gerridzen Bouwmaterialen en Wildkamp Enschede gevestigd.

Voorzieningen

Het object zal schoon en ontruimd worden opgeleverd inclusief de onderstaande voorzieningen:

Bedrijfsruimte:

- overheaddeur;
- krachtstroom;
- vlakke betonvloer;
- verlichting;
- vrije hoogte 6 meter.

Kantoorruimte:

- entree;
- sanitaire voorzieningen;
- verwarming middels radiatoren;
- pantry;
- systeemplafond v.v. verlichting.



Omschrijving

Bereikbaarheid

Het bedrijfsobject is goed te bereiken met eigen vervoer middels de A35. Het NS-station De Eschmarke ligt op circa 800 meter afstand, waardoor het object met het openbaar vervoer ook goed bereikbaar is.

Parkeergelegenheid

3 (drie) parkeerplaatsen op eigen terrein.

Bestemmingsplan

Euregio Bedrijvenpark 2013 met als enkelbestemming "bedrijventerrein" met als functieaanduiding "bedrijf tot en met categorie 3.1"



Indeling & oppervlakte

INDELING	OPPERVLAKTE
Entree	circa 13 m ²
Bedrijfsruimte (vrije hoogte ca. 6 meter)	circa 70 m ²
Kantoorruimte begane grond	circa 32 m ²
Kantoorruimte eerste verdieping	circa 50 m ²

De oppervlakten zijn gemeten door verhurend makelaar uit een kopie bouwtekening. Het opgegeven metrage is derhalve indicatief; er kunnen geen rechten aan worden ontleend noch kan er sprake zijn van enige verrekening achteraf.

Lees hier voor meer info >



Prijsgegevens

Huurprijs

€ 1.400,- per maand te vermeerderen met BTW.

Servicekosten

Niet van toepassing. Het object beschikt over eigen aansluitingen ten behoeve van de nutsvoorzieningen. Ten behoeve van het parkmanagement wordt een voorschot van circa € 35,- per maand te vermeerderen met BTW in rekening gebracht.

Huurtermijn

In overleg.

Opzegtermijn

12 maanden schriftelijk en aangetekend ten kantore van verhuurder.

Huurprijsaanpassing

Jaarlijks op basis van de consumentenprijsindex gepubliceerd door het Centraal Bureau voor de Statistiek (CBS), reeks alle huishoudens (2015=100).

Zekerheidstelling

Bankgarantie conform ROZ model of een waarborgsom ter grootte van een bruto kwartaalverplichting.

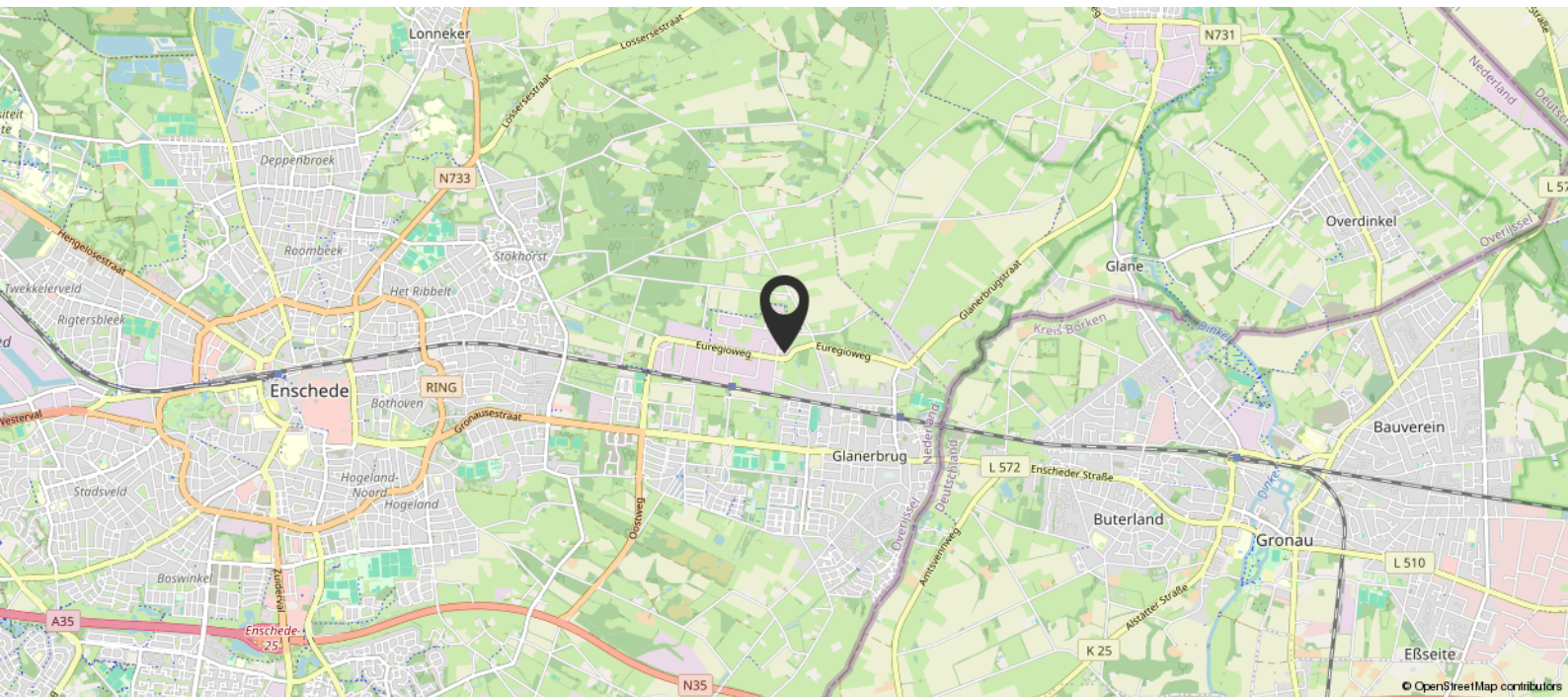
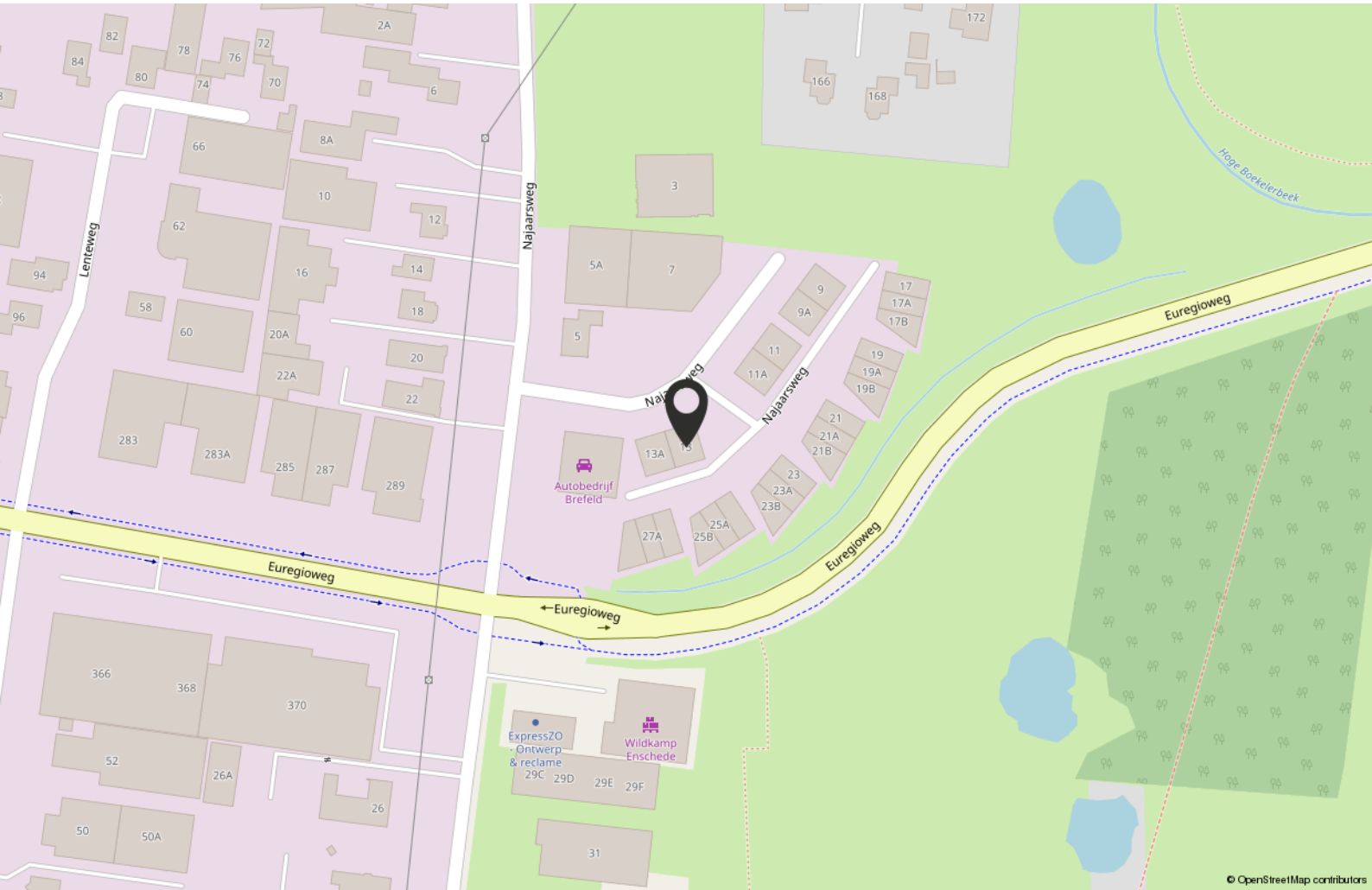
Huurovereenkomst

Huurovereenkomst zal worden opgemaakt conform de ROZ model huurovereenkomst kantoorruimte en andere bedrijfsruimte in de zin van art. 7:230a BW.

Aanvaarding

In overleg.

Locatie
















Kadastrale kaart

Kadastrale kaart

Uw referentie: jkn



0 5 10 15 20 25m

12345 25	Deze kaart is noordgericht Perceelnummer Huisnummer	Schaal 1: 500	Kadastrale gemeente Lonneker Sectie E Perceel 8557	
—	Vastgestelde kadastrale grens			
—	Voorlopige kadastrale grens			
—	Administratieve kadastrale grens			
—	Bebouwing			

Voor een eensluitend uittreksel, geleverd op 2 juli 2024
De bewaarder van het kadaster en de openbare registers

Aan dit uittreksel kunnen geen betrouwbare maten worden ontleend.
De Dienst voor het kadaster en de openbare registers behoudt zich de intellectuele eigendomsrechten voor, waaronder het auteursrecht en het databankenrecht.

Bestemmingsplan

EUREGIO-BEDRIJVENPARK 2013
Bestemmingsplan
Gemeente Enschede
meer kenmerken **v**
vastgesteld 11-11-2014 - geheel onherroepelijk in werking

Plekinfo Regels Bijlagen bij regels
Toelichting Bijlagen bij toelichting
Gerelateerd Overig

Bestemmingsvlakken (1)
 Bedrijventerrein >

Bouwvlakken (1)
 bouwvlak

Funcieaanduidingen (2)
 bedrijf tot en met categorie 3.2
 bedrijf tot en met categorie 3.1

Najaarsweg 13A, 7532SK Enschede

Euregioweg

Bestemmingsplan

Hoofdstuk 2 Bestemmingsregels

Artikel 3 Bedrijventerrein

3.1 Bestemmingsomschrijving

- . De voor "Bedrijventerrein" aangewezen gronden zijn, met uitzondering van risicovolle inrichtingen, vuurwerkbedrijven, verkooppunten motorbrandstoffen, detailhandel en daarmee gelijk te stellen webwinkels (internetverkoop), bestemd voor:
 - . bedrijven die zijn genoemd in de categorie 1 en categorie 2 van de hoofdgroep Bedrijven van "Staat van bedrijfsactiviteiten voor bedrijventerreinen" (bijlage 1);
 - . bedrijven, die zijn genoemd in de categorie 1, 2 en 3.1 van de hoofdgroep Bedrijven van de "Staat van bedrijfsactiviteiten voor bedrijventerreinen" (bijlage 1), voor zover het gronden betreft die op de verbeelding zijn aangegeven met de aanduiding "Bedrijf tot en met categorie 3.1";
 - . bedrijven, die zijn genoemd in de categorie 1, 2, 3.1 en 3.2 van de hoofdgroep Bedrijven van de "Staat van bedrijfsactiviteiten voor bedrijventerreinen" (bijlage 1), voor zover het gronden betreft die op de verbeelding zijn aangegeven met de aanduiding "Bedrijf tot en met categorie 3.2";
 - . Volumineuze detailhandel, die is genoemd in de hoofdgroep "Detailhandel volumineus" van de "Staat van bedrijfsactiviteiten voor bedrijventerreinen" (bijlage 1), alsmede detailhandel in **motorvoertuigen**;
 - . geluidzoneringsplichtige inrichtingen;
 - . bedrijfsgebonden horeca in de vorm van een kantine of bedrijfsrestaurant tot een maximum van 10% van het bedrijfsvloeroppervlak (bvo) van de gebouwen op een bouwperceel;
 - . bedrijfsgebonden, niet zelfstandige kantoorfuncties tot een maximum per bedrijf van 50% van het bedrijfsvloeroppervlak (bvo) van de gebouwen op een bouwperceel;
 - . bij deze doeleinden behorende bouwwerken, erven, terreinen en voorzieningen alsmede (ontsluitings)wegen, in- en uitritten, voet- en fietspaden, water en waterlopen, groenvoorzieningen, parkeervoorzieningen en nutsvoorzieningen en de daarbij behorende bouwwerken, geen gebouwen zijnde, zoals straatmeubilair.
 - . bluswatervoorzieningen en bluswaterreservoirs;
 - . ondergrondse infrastructurele voorzieningen (hoogspanningsleidingen en hogedruk aardgasleidingen uitgezonderd);

Bestemmingsplan

- . voorzieningen ten behoeve van de warmte- en electriciteitsopwekking op daken;
- . bij de in dit lid onder sub 1 tot en met 4 genoemde bedrijven mogen geen lpg en andere gassen worden opgeslagen;
- . bedrijfswoningen, die op het tijdstip van inwerkingtreding van dit plan aanwezig of in uitvoering zijn, dan wel op dat moment gebouwd kunnen worden krachtens een omgevingsvergunning voor het bouwen zijn toegestaan;
- . ter plaatse van de aanduiding "bedrijfswoning uitgesloten" zijn geen bedrijfswoningen toegestaan;
- . ter plaatse van de aanduiding "horeca" is een horecabedrijf toegestaan, die is genoemd in de categorie 1 uit de hoofdgroep "Horeca" van de bij deze regels behorende "Lijst van bedrijfstypen" (bijlage 2) met dien verstande dat:
 - . de horeca-activiteiten zich beperken tot een maximum van 100 m² bedrijfsvloeroppervlak (bvo) , hierbij inbegrepen de bij een horecabedrijf behorende bedrijfsruimten, zoals een opslagruimte en keuken;
 - . het horeca-activiteiten enkel op de begane grondverdieping is toegestaan;
 - . horecabedrijven als hotels en pensions met een keuken, conferentieoorden en congrescentra, alsmede cafe's, bars, discotheken en muziekcafe's hiervan zijn uitgesloten.
- . ter plaatse van de aanduiding "specifieke vorm van bedrijf - vermelding volgnummer" zijn de gronden tevens bestemd voor bedrijven overeenkomstig de bedrijfsactiviteiten, zoals die zijn omschreven onder het corresponderende cijfer van de bij deze regels behorende bijlage 3.
- . ter plaatse van de aanduiding "specifieke vorm van bedrijf - brandstofafgiftepunt" is een verkooppunt van motorbrandstoffen, niet zijnde lpg, voor alleen zakelijke klanten van de op het bedrijventerrein gevestigde bedrijven toegestaan met een maximum oppervlak van 50 m² ;
- . ter plaatse van de aanduiding "specifieke vorm van bedrijf-vuurwerkbedrijf" is een vuurwerkbedrijf toegestaan met een opslagcapaciteit van consumentenvuurwerk tot een maximum van 50 ton en zoals is genoemd in de "Lijst van specifieke bestemmingen" onder het volgnummer 1 (bijlage 3) en met inachtneming van het bepaalde in artikel 16.2.2.
- . ter plaatse van de aanduiding "risicovolle inrichting" is een risicovolle inrichting toegestaan die is genoemd in de "Lijst van specifieke bestemmingen" onder het volgnummer 5 (bijlage 3) en met inachtneming van het bepaalde in artikel 16.2.1.
- . ter plaatse van de aanduiding 'ontsluitingsweg' is de aanleg en instandhouding van een ontsluitingsweg toegestaan.

Bestemmingsplan

- . de cumulatieve geluidsproductie van alle binnen het bestemmingsplan aanwezige en nog te realiseren bedrijven mag de op de verbeelding aangegeven buitenste begrenzing van de 50 dB(A)-contourlijn van de "geluidszone-industrie", niet overschrijden.

3.2 Bouwregels

3.2.1 Algemeen

- . Op de voor "Bedrijventerrein" aangewezen gronden mag uitsluitend worden gebouwd voor zover dit in overeenstemming is met het bepaalde in lid 3.1;
- . geen bebouwing mag worden opgericht binnen een afstand van 3 meter van een niet langs een openbare weg of openbaar groen gelegen zijdelingse perceelsgrens en binnen een afstand van 5 meter van een niet langs een openbare weg of openbaar groen gelegen achterste perceelsgrens, tenzij het oprichten van bebouwing uit het oogpunt van rampenbestrijding geen gevaar oplevert.
- . ter plaatse van de aanduiding "maximum bouwhoogte" mag de bouwhoogte niet worden overschreden;
- . ter plaatse van de aanduiding "maximum bebouwingspercentage" mag het bebouwingspercentage niet worden overschreden;
- . de maximum bouwhoogte mag met 3 meter worden overschreden voor ruimten ten behoeve van technische installaties;
- . de maximum bouwhoogte mag met 10 meter worden overschreden voor schoorstenen.

3.2.2 Hoofdgebouwen

Voor het bouwen van hoofdgebouwen geldt de volgende bepaling:

- . hoofdgebouwen dienen binnen het bouwvlak te worden gebouwd.

3.2.3 Bijbehorende bouwwerken

Voor het bouwen van bijbehorende bouwwerken gelden de volgende bepalingen:

- . bijbehorende bouwwerken dienen binnen het bouwvlak te worden gebouwd;
- . de bouwhoogte van aangebouwde bijbehorende bouwwerken bij bedrijfsgebouwen mag gelijk zijn aan de maximum toegestane bouwhoogte voor hoofdgebouwen;
- . de maximum bouwhoogte van overige bijbehorende bouwwerken bedraagt 4,5 meter;

Bestemmingsplan

3.2.4 Overige bouwwerken

Voor het bouwen van niet eerder genoemde overige bouwwerken gelden de volgende bepalingen:

- . de maximum bouwhoogte van erf- en terreinafscheidingen mag niet meer dan 2 meter bedragen;
- . de maximum bouwhoogte van kunstobjecten, vlaggen- en lichtmasten mag niet meer dan 10 meter bedragen;
- . de maximum bouwhoogte van andere overige bouwwerken, geen gebouwen zijnde, mag niet meer dan 5 meter bedragen;
- . de maximum bouwhoogte van antennemasten ten behoeve van de telecommunicatie mag niet meer dan 25 meter bedragen.

3.2.5 Nutsvoorzieningen

Voor het bouwen van nutsvoorzieningen gelden de volgende bepalingen:

- . de maximum goothoogte van nutsvoorzieningen mag niet meer dan 3 meter bedragen;
- . de maximum bouwhoogte van nutsvoorzieningen mag niet meer dan 5 meter bedragen;
- . de maximum oppervlakte van nutsvoorzieningen mag per bouwwerk niet meer dan 25 m² bedragen.

3.2.6 Bestaande bebouwing

Bestaande bebouwing, die afwijkt van het bepaalde in de leden 3.2.1, 3.2.2, 3.2.3, 3.2.4 en/of 3.2.5 mag worden gehandhaafd en/of vernieuwd.

3.3 Afwijken van de bouwregels

Burgemeester en wethouders kunnen bij een omgevingsvergunning afwijken van het bepaalde in:

- . lid 3.2.1 onder a, voor de bouw van gebouwen ten behoeve van de vestiging van een bedrijf dan wel wijziging of aanpassing van een bestaand bedrijf in een bedrijf dat niet is genoemd in bijlage 1 van deze regels, dan wel is genoemd in één of ten hoogste twee categorieën hoger, mits dat bedrijf, gelet op de milieubelasting, naar aard en invloed op de omgeving kan worden gelijkgesteld met de volgens lid 3.1, onder a, sub 1, 2 en 3, op die locatie toegestane bedrijven;
- . lid 3.2.4, onder a, voor een bouwhoogte van erf- en perceelafscheidings in het achtererfgebied tot een maximum van 3 meter;

Bestemmingsplan

- . lid 3.2.4, onder c, voor een bouwhoogte van andere overige bouwwerken, geen gebouwen zijnde, in het achtererfgebied tot een maximum van 7 meter;

De in dit lid genoemde omgevingsvergunningen worden uitsluitend verleend onder de voorwaarde dat geen onevenredige aantasting plaatsvindt van:

- . het woon- en leefklimaat;
- . het straat- en bebouwingsbeeld;
- . de verkeersveiligheid;
- . de sociale veiligheid;
- . de milieusituatie;
- . de gebruiksmogelijkheden van de aangrenzende gronden.

3.4 Specifieke gebruiksregels

- . Opslag op onbebouwde gronden ten dienste van bedrijven is toegestaan, mits deze niet plaats vindt vóór een naar de openbare weg of het openbaar groen gekeerde gevel.
- . Geen opslag van goederen mag plaatsvinden binnen een afstand van minder dan 3,5 meter van een niet langs een openbare weg of openbaar groen gelegen zijdelingse perceelsgrens en binnen een afstand van minder dan 5 meter van een niet langs een openbare weg of openbaar groen gelegen achterste perceelsgrens, tenzij de opslag van goederen uit het oogpunt van rampenbestrijding geen gevaar oplevert.
- . Tot een gebruik strijdig met deze bestemming wordt in ieder geval gerekend:
 - . het gebruik van gronden en bouwwerken ten behoeve van "volumineuze detailhandel" in woninginrichting, keukens, sanitair, bouwmarkten en tuincentra;
 - . het gebruik van gronden en bouwwerken ten behoeve van "horecabedrijven", tenzij anders in deze regels is bepaald;
 - . het gebruik van gronden en bouwwerken ten behoeve van "zelfstandige kantoren";
 - . het gebruik van gronden en bouwwerken ten behoeve van "woningen", hiervan bedrijfswoningen uitgezonderd;
 - . het gebruik van gronden en bouwwerken ten behoeve van een seksinrichting;

3.5 Afwijken van de gebruiksregels

Burgemeester en wethouders kunnen bij een omgevingsvergunning afwijken van het bepaalde in:

- . lid 3.1, onder a, sub 1, 2, en 3, ten behoeve van de vestiging van een bedrijf dan wel wijziging of aanpassing van een bestaand bedrijf in een bedrijf dat niet is genoemd in bijlage 1 van deze

Bestemmingsplan

regels dan wel genoemd is in één of ten hoogste twee categorieën hoger, mits dat bedrijf, gelet op de milieubelasting, naar aard en invloed op de omgeving kan worden gelijkgesteld met de volgens lid 3.1, onder a, sub 1,2, en 3, op die locatie toegestane bedrijven;

- . lid 3.1, onder a, ten behoeve van 'ondergeschikte detailhandel' bij een bedrijf en met dien verstande dat de detailhandelsactiviteiten niet meer mogen beslaan dan 20% van de totale bedrijfsvloeroppervlakte (bvo) met een maximum van 100 m² (vvo), en waarbij de detailhandelsactiviteiten in directe relatie staan met de aanwezige bedrijfsvoering en/of het de verkoop betreft van door het bedrijf zelf geproduceerde of bewerkte producten;

De in dit lid genoemde omgevingsvergunningen worden uitsluitend verleend onder de voorwaarde dat hierdoor geen onevenredige aantasting plaatsvindt van:

- . de woon- en verblijfsituatie;
- . het straat- en bebouwingsbeeld
- . de verkeersveiligheid;
- . de sociale veiligheid;
- . de milieusituatie;
- . de gebruiksmogelijkheden van de aangrenzende gronden.

3.6 Wijzigingsbevoegdheid

Burgemeester en wethouders zijn op grond van artikel 3.6 van de Wet ruimtelijke ordening bevoegd het plan te wijzigen door:

- . het op de verbeelding verwijderen van de aanduiding "specifieke vorm van bedrijf - vuurwerkbedrijf" en "specifieke vorm van bedrijf- specifiek bedrijf volgnummer 1", en het tegelijkertijd verwijderen van dit bedrijf met het volgnummer 1 van de "Lijst van specifieke bestemmingen" (bijlage 3);
- . indien het bedrijf met de betreffende activiteit ter plaatse gedurende tenminste een half jaar is beëindigd en er geen redenen zijn om aan te nemen dat de activiteit op korte termijn wordt voortgezet;
- . indien met de eigenaar overeenstemming is bereikt over het op korte termijn beëindigen van de betreffende activiteit.
- . Indien het betreffende bedrijf haar activiteiten heeft verplaatst naar een andere locatie;
- . het op de verbeelding verwijderen van de aanduiding "risicovolle inrichting", en het tegelijkertijd verwijderen van dit bedrijf met het volgnummer 5 van de Lijst van specifieke bestemmingen (bijlage 3);

Bestemmingsplan

- . indien het bedrijf met de betreffende activiteit ter plaatse gedurende tenminste een half jaar is beëindigd en er geen redenen zijn om aan te nemen dat de activiteit op korte termijn wordt voortgezet;
- . indien met de eigenaar overeenstemming is bereikt over het op korte termijn beëindigen van de betreffende activiteit.
- . Indien het betreffende bedrijf haar activiteiten heeft verplaatst naar een andere locatie;
- . het op de verbeelding verwijderen van de aanduiding "specifieke vorm van bedrijf" en het tegelijkertijd verwijderen van dit bedrijf met het betreffende volgnummer van de "Lijst van specifieke bestemmingen" (bijlage 3);
- . indien het bedrijf met de betreffende activiteit ter plaatse gedurende tenminste een half jaar is beëindigd en er geen redenen zijn om aan te nemen dat de activiteit op korte termijn wordt voortgezet;
- . indien met de eigenaar overeenstemming is bereikt over het op korte termijn beëindigen van de betreffende activiteit.
- . Indien het betreffende bedrijf haar activiteiten heeft verplaatst naar een andere locatie;
- . het toestaan van de bouw van bedrijfswoningen, echter met inachtneming van lid 3.1. onder d en de artikelen 16.1.1, 16.1.2 en 16.1.3, alsmede de artikelen 16.2.1 en 16.2.2 van deze regels, waarbij per bedrijf één bedrijfswoning aanwezig mag zijn met een maximum inhoud van 600 m³ en een maximum goothoogte van 6 meter. Bij iedere bedrijfswoning mag ten hoogste 50 m² aan vrijstaande bijbehorende bouwwerken met een maximum goothoogte van 3 meter aanwezig zijn;

Burgemeester en wethouders kunnen uitsluitend toepassing geven aan de in dit lid genoemde wijzigingsbevoegdheden, indien hierdoor geen onevenredige aantasting plaats vindt van:

- . de woon- en verblijfsituatie;
- . het straat- en bebouwingsbeeld;
- . de verkeersveiligheid;
- . de sociale veiligheid;
- . de milieusituatie;
- . de gebruiksmogelijkheden van de aangrenzende gronden.

Over ons

Investeren in bedrijfstvastgoed is investeren in je toekomst. Wij ondersteunen je daarbij graag met advies, taxaties en bemiddeling op een duidelijke, snelle manier en met kennis van zaken.

Bij Boers & Lem doen wij het graag anders, beter en slimmer. We hebben focus en een enorme drive, we genieten en gáán, doordacht en doelgericht. Net als jij zijn wij ondernemers in hart en nieren. Wil je vooruit? Dan is de eerste stap zo gezet. Maak het jezelf gemakkelijk en kom sparren, win advies in en verken samen met onze vastgoedadviseurs de mogelijkheden. Wij helpen je graag!



Junior vastgoedconsultant

Joris Klein Nagelvoort



06 - 17 04 28 06



joris@boersenlem.nl



**BOERS
& LEM**

Bekijk dit bedrijfspannd online!

BOERS
& LEM

Najaarsweg 13, Enschede



Scan deze code en
bekijk ons aanbod
op je mobiel!



Interesse?

Neem dan contact met ons op

Hengelosestraat 545
7521 AG Enschede
053 - 433 55 77

Stationsstraat 11
7607 GX Almelo
0546 - 74 00 00

INFO@BOERSENLEM | WWW.BOERSENLEM.NL

De vermelde informatie is van algemene aard en is niet meer dan een uitnodiging om in onderhandeling te treden. Aan de inhoud van deze informatie kunnen geen rechten worden ontleend.