



***Te koop bij inschrijving***

***OIRSCHOT, Melklanden***

***Een perceel goede landbouwgrond, ter  
grootte van 4.42.45 hectaren***

***Inschrijven is mogelijk t/m woensdag***

***30 april 2025 tot 12.00 uur***

## Algemeen

Het betreft een mooi L-vormig perceel landbouwgrond, ter grootte van 04.42.45 hectaren, gelegen te OIRSCHOT aan de Melklanden. Het perceel is goed ontsloten aan de verharde openbare weg.

Het perceel is thans in gebruik als bouwland.



*Ligging van het perceel.*





*Luchtfoto van het perceel.*

## Kadastrale gegevens

Gemeente Oirschot, sectie L, nummer 128, ter grootte van 1.42.60 ha

Gemeente Oirschot, sectie L, nummer 1326, ter grootte van 2.99.85 ha

Totale oppervlakte **04.42.45 ha**

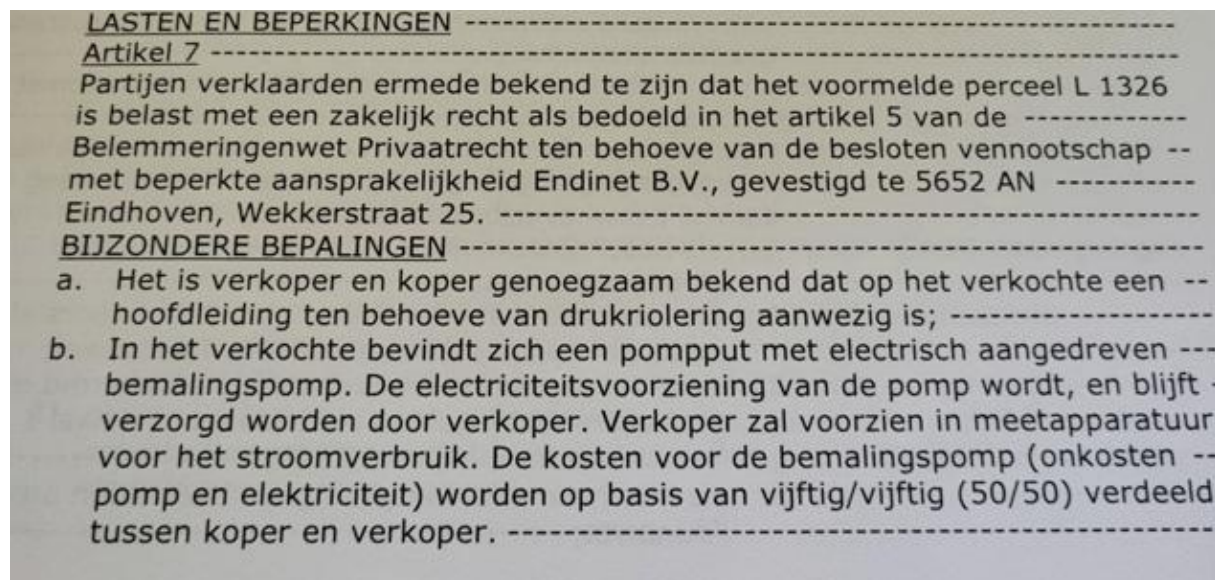
### Aantekening kadaster:

Het eigendom is tweemaal belast met Zakelijk recht als bedoeld in artikel 5, lid 3, onder b, van de Belemmeringenwet Privaatrecht en Zakelijk recht als bedoeld in artikel 5, lid 3, onder b, van de Belemmeringenwet Privaatrecht op gedeelte van perceel ten behoeve van:

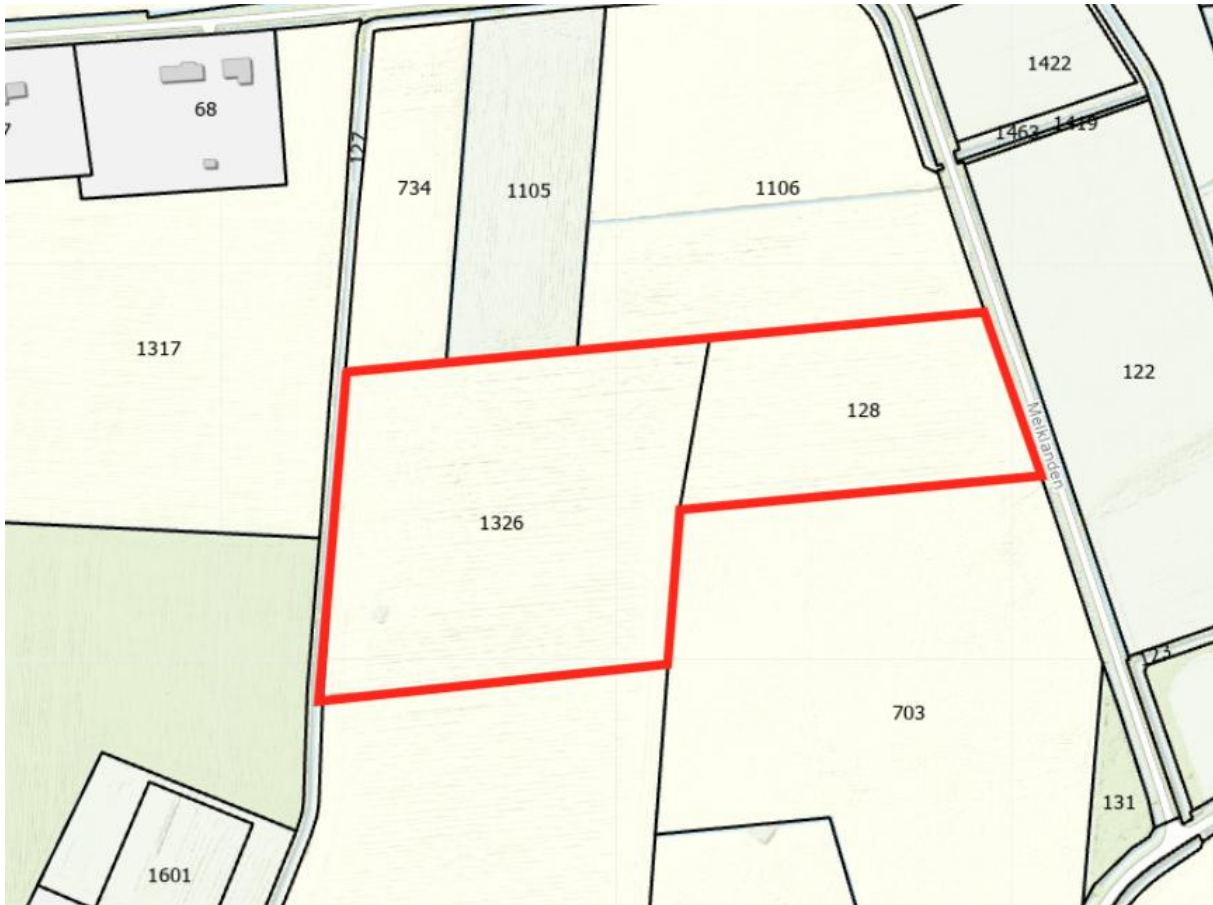
- Essens Zuid B.V.
- Enexis Netbeheer B.V.

Nota bene: de verwachting is dat de hoogspanningsleiding en mast in de nabije toekomst wordt verwijderd daar de stroomleiding is vervangen door een ondergrondse leiding, mogelijk al in 2027. Deze ondergrondse leiding loopt overigens niet door onderhavig perceel.

Verder loopt er een rioolleiding door de zuid oost hoek van het perceel. Deze blijkt niet uit het Kadaster maar wel uit het eigendomsbewijs. De leiding ligt op voldoende diepte en is daardoor niet hinderlijk.



Uit het eigendomsbewijs volgt verder de afspraak inzake de onderbemaling. De stroomkosten daarvan zijn circa € 35,= / jaar en moeten worden betaald aan de eigenaar van de pomp die overigens zelf ook belang heeft bij de bemaling.



(Bron: Dienst voor het kadaster en de Openbare Registers).

Voor de eigendomssituatie en de zakelijke gerechtigden wordt verwezen naar aangehechte kadastrale uittreksels en kaart.

## **Bestemming**

Het perceel is gelegen in het bestemmingsplan / omgevingsplan "Buitengebied, geconsolideerde versie 2020", van de gemeente Oirschot, geconsolideerd d.d. 22 november 2017.

Het huidige gebruik is toegestaan conform dit bestemmingsplan / omgevingsplan.

Krachtens dit bestemmingsplan / omgevingsplan is het perceel bestemd als:

### Bestemmingsvlakken:

Agrarisch met waarden – Landschapswaarden.

Leiding – Hoogspanningsverbinding.

Figuur: Hartlijn leiding – hoogspanningsverbinding.

Waarde – Archeologie 5.

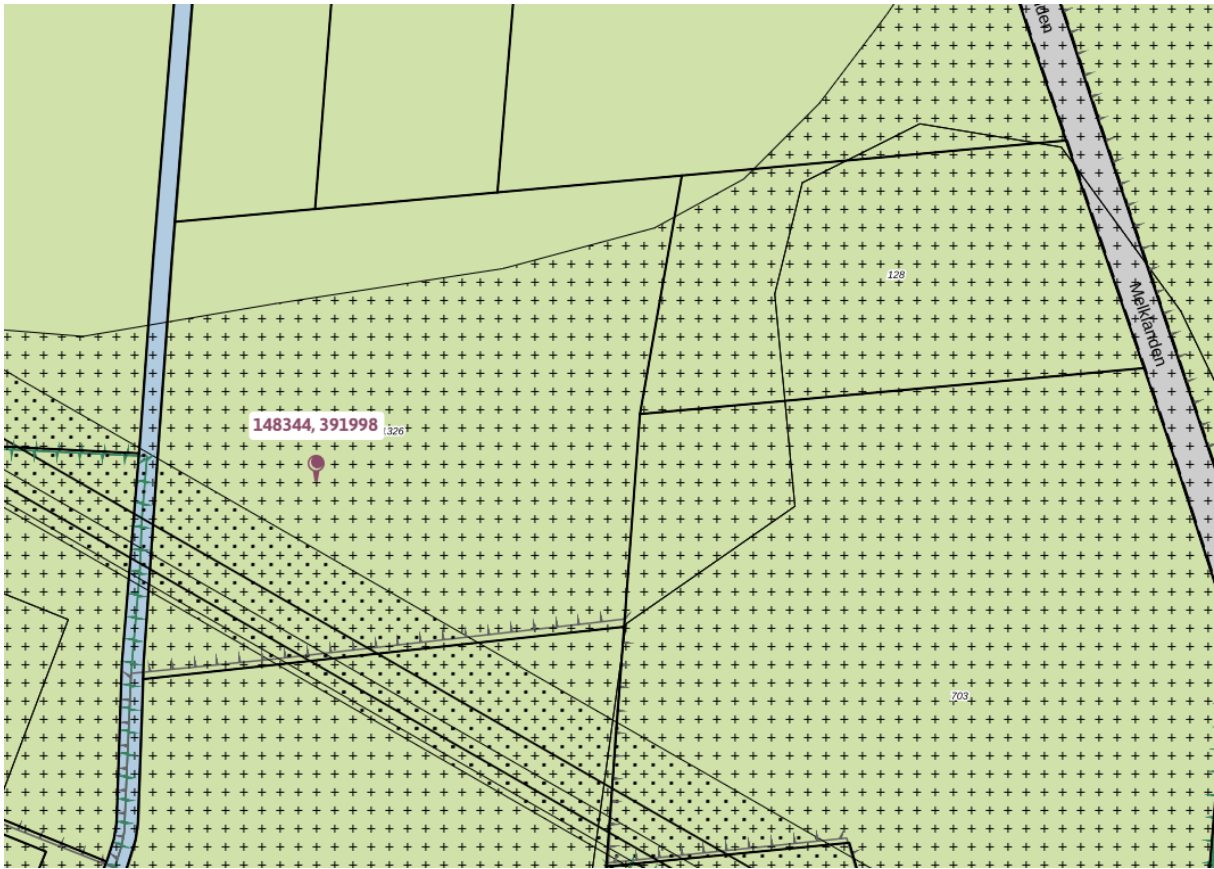
Waarde – Archeologie 4.

### Gebiedsaanduidingen:

Overige zone – groenblauwe mantel.

Reconstructiewetzone – iv ja mits.

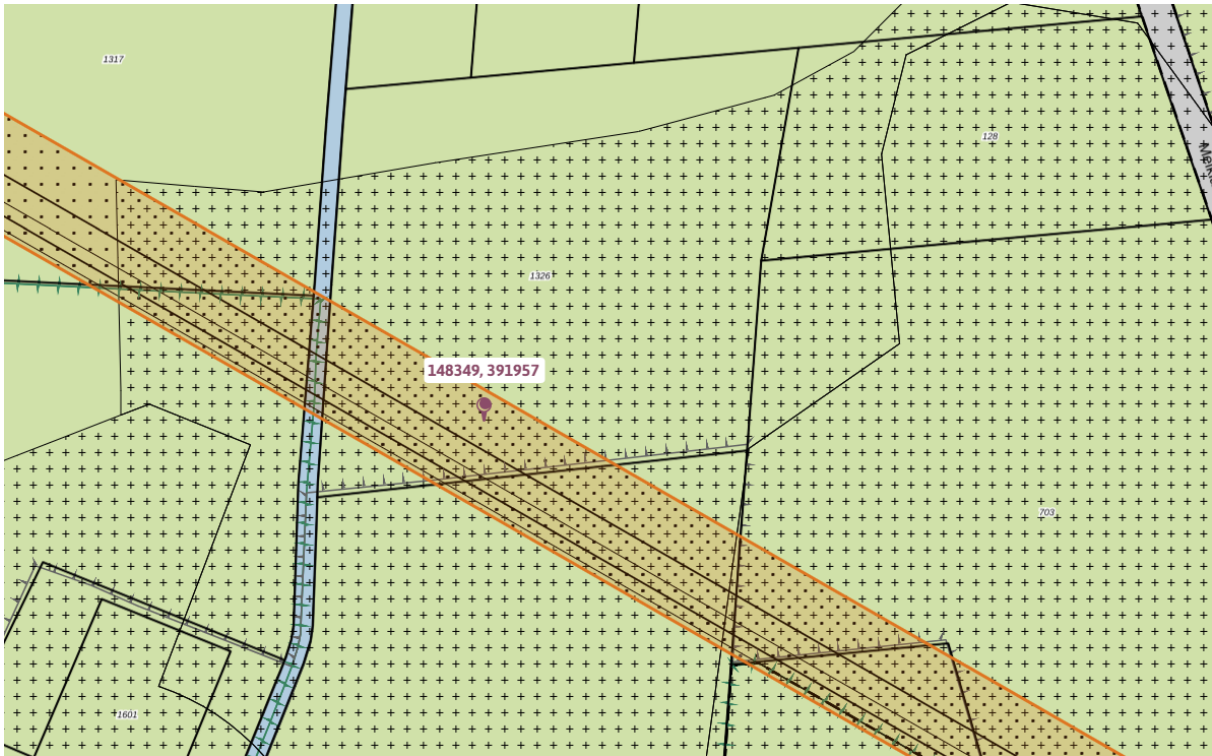
Reconstructiewetzone – verwevingsgebied.



**Afbeelding plankaart BP**

(Bron: Omgevingsloket).





Leiding – Hoogspanningsverbinding.

Figuur: Hartlijn leiding – hoogspanningsverbinding.

### Afbeelding plankaart BP

(Bron: Omgevingsloket).



## Buitengebied, geconsolideerde versie 2020

Bestemmingsplan - Gemeente Oirschot

minder kenmerken ^

**Planstatus** geconsolideerd 22-11-2017

**Dossierstatus** geconsolideerd

**Beroep /  
bezwaar  
aangetekend** Nee

**Identificatie** NLIMRO.0823.BPBGGC-CONS

### Besluitinformatie

**Ondergrond** basisregistratie kadaster (BRK) (1/11/2019)

---

geconsolideerd 22-11-2017 - geconsolideerd

## Landbouwgrond

Perceel landbouwgrond met een perceeloppervlakte van 04.42.45 hectaren.

Het is zandgrond met een humushoudende deklaag van ca. 60 à 70 cm aan de weg welke afloopt naar circa 50 cm achteraan in het veld.

Circa 1.50.00 hectare is redelijk hoog gelegen langs de openbare weg. Het achtergelegen deel van circa 3.00.00 hectaren is laag en voorzien van onderbemaling. Deze 3 hectare is gedraineerd in 1990.

Het perceel is ontsloten aan een openbare verharde weg.

Het perceel verkeert in goede staat van onderhoud.

Berekening van het perceel is niet mogelijk.

Het perceel is thans in gebruik als bouwland.

Het perceel wordt geleverd vrij van huur, pacht en/of enig ander gebruiksrecht.

Het perceel wordt leeg en ontruimd afgeleverd en zal ter beschikking zijn van de koper direct na de gunning.

Er rust jachtrecht op het verkochte voor de Oirschotse Jagersvereniging.

Alle baten en lasten komen voor rekening van koper met ingang van **16 juni 2025**.

Verkoper is niet bekend met bodemverontreiniging.

## Bodemtype

Volgens de Bodemkaart (GIS) bestaat de bodem uit:



Bodemcode: pZn23t

Gooreerdgronden; lemig fijn zand

Hoofdgroep : Kalkloze zandgronden

Subgroep : pZn Gooreerdgronden

Textuurcode : 23



Bodemcode: zEZ23

Hoge zwarte enkeerdgronden; lemig fijn zand

Hoofdgroep : Enkeerdgronden

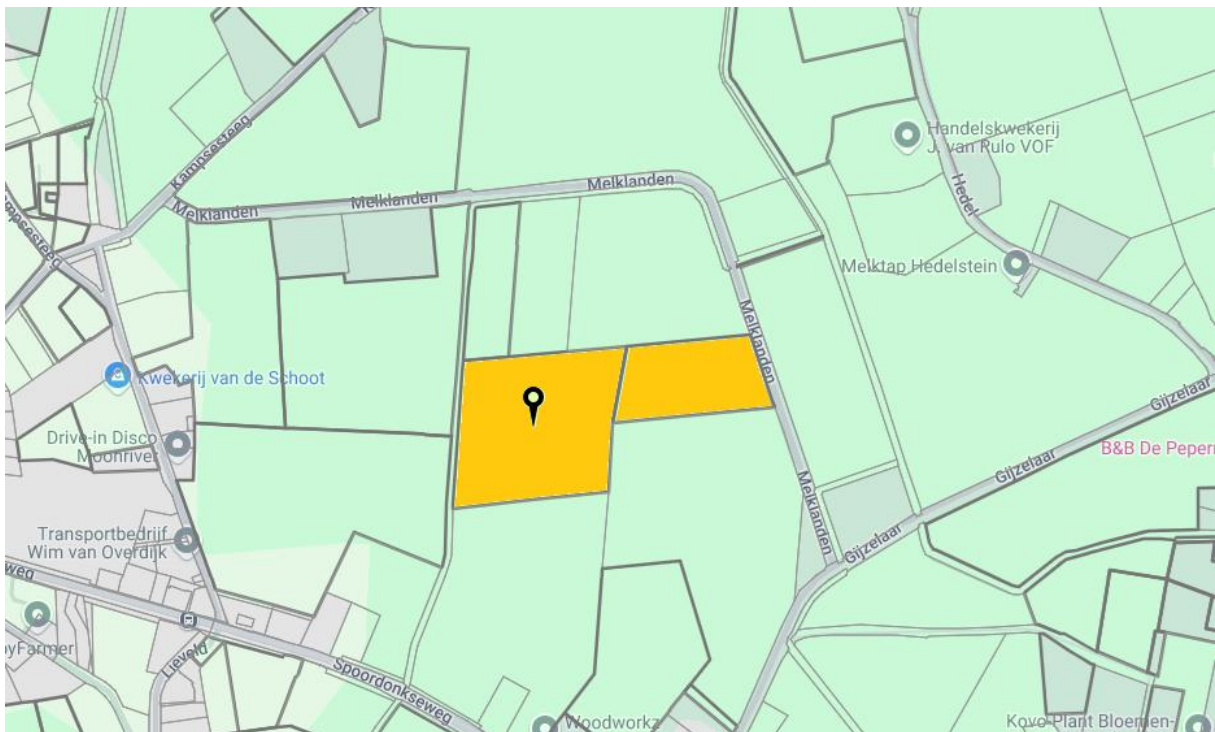
Subgroep : zEz Hoge zwarte enkeerdgronden

Textuurcode : 23

## Gewasrotatie

### Verbouwde gewassen:

- 2024: Maïs
- 2023: Grasland
- 2022: Grasland
- 2021: Grasland
- 2020: Grasland
- 2019: Grasland
- 2018: Grasland
- 2017: Grasland
- 2016: Grasland
- 2015: Grasland
- 2014: Maïs
- 2013: Maïs
- 2012: Maïs
- 2011: Maïs
- 2010: Maïs
- 2009: Maïs



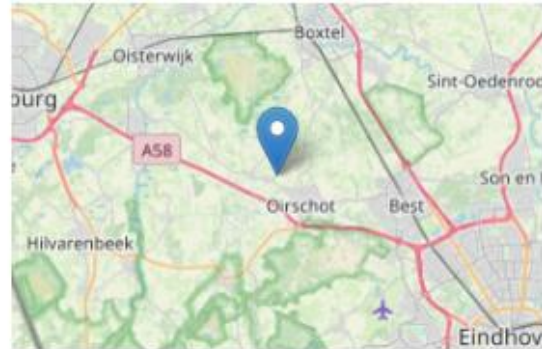




PERCEEL GR-BRP24-447869



Gewas            Mais, snij-  
 Opp                4.2534 ha  
 Bron               BRP24  
 Periode           1 mei 2024  
 Gemeente       Oirschot  
 Provincie        Noord-Brabant  
 GPS coördinaten 51.51712, 5.29150  
 XY coördinaten 148357, 392017  
 Waterschap      De Dommel  
 Watertrap       V = H < 40 L > 120



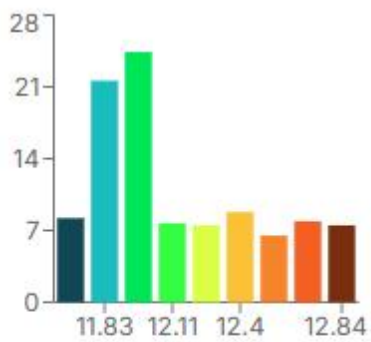
				
2015	2016	2017	2018	2019
Grasland	Grasland	Grasland	Grasland	Grasland
				
2020	2021	2022	2023	2024
Grasland	Grasland	Grasland	Grasland	Mais

## GRONDSOORT

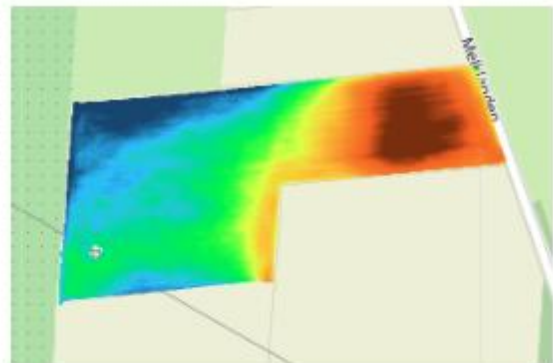
Grondsoort:  Zand: 100%  
 Gronds. mestwet:  Zand: 100%



## HOOGTE



laagst: 11.61 m  
 gemiddeld: 12.15 m  
 hoogst: 12.91 m  
 verschil: 1.30 m



(Bron: Boer & Bunder).

## Levering

De akte van levering dient voor rekening van koper te worden gepasseerd **uiterlijk maandag 16 juni 2025** bij **Wedemeijer en Marks Netwerk Notarissen, gevestigd te Oirschot en kantoorhoudende aldaar aan de Oude Bestseweg 28 (5688 DM); telefoonnummer (0499) 57 12 14; e-mail info@wmnotarissen.nl.**

De feitelijke levering (aflevering) van het verkochte vindt plaats direct na de gunning, geheel leeg en ontruimd, vrij van huur en/of pacht.

Koper heeft een eigen informatieplicht ter zake van alle onderwerpen die voor hem van belang kunnen zijn. Dat geldt zeker voor bestemmingen, bestemmingsplannen / omgevingsplannen, verordeningen, e.d.

## Verkoop bij inschrijving

Verkoop geschiedt door middel van inschrijving. Inschrijving vindt uitsluitend plaats door het tijdig indienen van een geldig ingevuld en ondertekend inschrijfformulier. Onvolledige en niet ondertekende inschrijfformulieren zijn ongeldig.

Inschrijven is mogelijk tot en met **woensdag 30 april 2025 tot 12.00 uur.** Het inschrijfformulier dient dan in een gesloten enveloppe samen met een kopie van een geldig legitimatiebewijs en een verklaring van een erkende bankinstelling waaruit blijkt dat de bidder financieel in staat is de koopprijs met de kosten en belastingen te betalen, op het kantoor van de notaris aanwezig te zijn, zijnde: **Wedemeijer en Marks Netwerk Notarissen, gevestigd te Oirschot en kantoorhoudende aldaar aan de Oude Bestseweg 28 (5688 DM); telefoonnummer (0499) 57 12 14; e-mail info@wmnotarissen.nl., met vermelding van: "Inschrijving OIRSCHOT, Melklanden".**

De notaris opent slechts de enveloppen en noteert alle bidders, maar heeft verder geen bemoeienis met en aanvaardt geen aansprakelijkheid voor deze inschrijving.

## Omschrijving van de koop

### KOOP:

Perceel landbouwgrond, ter grootte van 04.42.45 hectaren, gelegen te OIRSCHOT aan de Melklanden.

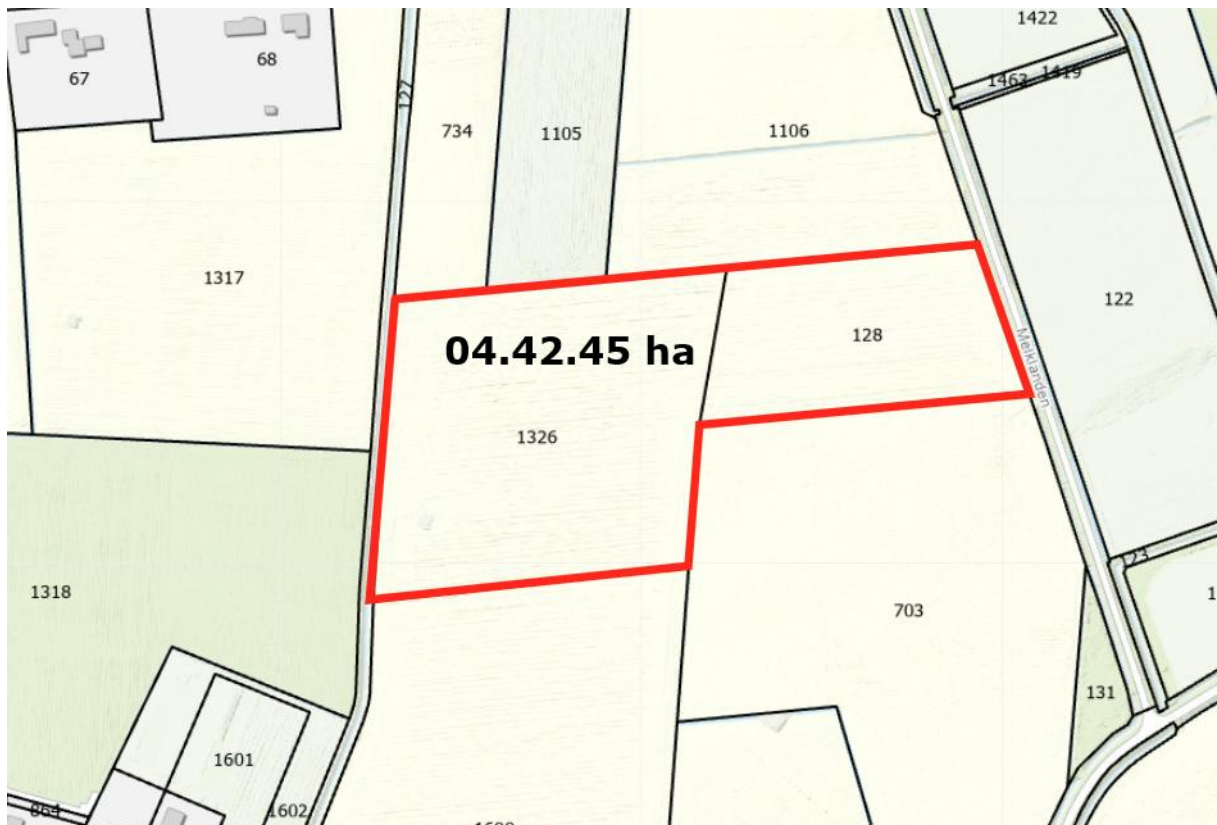
Kadastraal bekend:

Gemeente Oirschot, sectie L, nummer 128, ter grootte van 1.42.60 ha

Gemeente Oirschot, sectie L, nummer 1326, ter grootte van 2.99.85 ha

Totale oppervlakte

**04.42.45 ha**





## **Aantal voorwaarden (zie bijlagen)**

- De akte van eigendomsoverdracht zal gepasseerd worden bij **Wedemeijer en Marks Netwerk Notarissen, gevestigd te Oirschot en kantoorhoudende aldaar aan de Oude Bestseweg 28 (5688 DM); telefoonnummer (0499) 57 12 14; e-mail info@wmnotarissen.nl.** uiterlijk **maandag 16 juni 2025** of zoveel eerder of later dan partijen nader overeenkomen.

Het object wordt leeg en ontruimd afgeleverd en zal er beschikking zijn van de koper direct na de gunning.

- Inschrijven dient te geschieden door volledige invulling en ondertekening van het inschrijfformulier, in volle nominale bedragen, in euro's uitgedrukt en niet mede in goederen e.d. Iedere inschrijver moet zijn bod gestand doen tot aan het einde van de termijn van beraad, zijnde **vrijdag 02 mei 2025 tot 17.00 uur.**

- Verkoper behoudt zich het recht voor om zonder opgaaf van reden niet te gunnen of te gunnen aan een ander dan degene die het hoogste bod heeft gedaan.

- Indien de verkoper tot gunning overgaat zal de makelaar de inschrijver / koper uiterlijk voor **vrijdag 02 mei 2025 voor 17.00 uur** hiervan telefonisch op de hoogte brengen.

- De inschrijving is onvoorwaardelijk en met financiële garantie.

- Bij overdracht van de gronden kan verkrijger een beroep doen op de vrijstelling van overdrachtsbelasting als bedoeld in artikel 15 lid 1 sub q van de Wet op Belastingen van Rechtsverkeer, indien bij de levering aan de voorwaarden voor die vrijstelling wordt voldaan. Daarbij geldt dat de cultuurgrond minimaal 10 jaar lang bedrijfsmatig agrarisch moet worden gebruikt. Verkrijger is ermee bekend dat deze vrijstelling van overdrachtsbelasting zal vervallen en zal leiden tot belastingheffing als koper of zijn rechtsopvolger het gekochte niet gedurende een termijn van tenminste 10 jaren op een wijze als bedoeld in deze vrijstelling exploiteert of doet exploiteren. Deze vrijstelling is daarom een voorwaardelijke vrijstelling.

- De koopprijs is kosten koper, dat wil zeggen dat de kosten van de overdracht van de eigendom voor rekening van koper komen.

- Onder- of overmaat is niet van toepassing.

- Op het verkochte rust een jachtrecht voor de Oirschotse jagersvereniging.

## **Bezichtiging / vragen**

U kunt het perceel op eigen gelegenheid bezichtigen en grondboren.

Voor vragen kunt u contact opnemen met Arvalis, telefoon 073 – 217 35 80 (of via email: [vastgoed@arvalis.nl](mailto:vastgoed@arvalis.nl)) of u kunt rechtstreeks bellen met de heer Mr. A.A.H.M. (Arjan) van Heerebeek, te bereiken onder mobiele nummer: 06 – 21 21 24 31 of email: [arjan.van.heerebeek@arvalis.nl](mailto:arjan.van.heerebeek@arvalis.nl).

## **Informatie**

### **Algemeen:**

Alle verstrekte informatie moet uitsluitend gezien worden als een uitnodiging tot het doen van een financieel voorstel.

### **Informatieplicht:**

Koper heeft een eigen informatieplicht ter zaken alle onderwerpen die voor hem van belang (kunnen) zijn. Dat geldt zeker voor bestemmingen, bestemmingsplannen / omgevingsplannen, bouwverordeningen e.d.

De in deze verkoopinformatie vermelde gegevens zijn zo zorgvuldig mogelijk samengesteld. Worden toch onjuistheden geconstateerd, dan kunnen daar geen rechten of aanspraken aan worden ontleend.

## **Voorwaarden voor de verkoop bij inschrijving van:**

het object : **perceel landbouwgrond**  
adres : **Melklanden**  
postcode en plaats : **OIRSCHOT**

## **Kadastrale gegevens**

### Kadastraal bekend:

Gemeente Oirschot, sectie L, nummer 128, ter grootte van 1.42.60 ha

Gemeente Oirschot, sectie L, nummer 1326, ter grootte van 2.99.85 ha

Totale oppervlakte **04.42.45 ha**

## **Artikel 1 - Overdrachtsbelasting, kosten en rechten**

De overdrachtsbelasting, kosten, rechten en de btw daarover inzake de koop en de eigendomsoverdracht zijn voor rekening van **koper**.

Eventuele vrijstellingen van kosten en belasting op grond van voorgaande overdrachten zullen verkoper toekomen.

Koper kan vrijstelling overdrachtsbelasting conform artikel 15 van de Wet op de Belastingen van Rechtsverkeer verkrijgen als het verkochte bij de levering minimaal tien jaar bedrijfsmatig als landbouwgrond wordt gebruikt (risico koper). Koper is er mee bekend dat de overdrachtsbelasting, die door de toepassing van deze vrijstelling niet is geheven, alsnog door hem verschuldigd is, indien de exploitatie niet ten minste tien (10) jaar wordt voortgezet op een wijze als bedoeld in deze vrijstelling.

## **Artikel 2 - Eigendomsoverdracht (juridische levering)**

De akte van eigendomsoverdracht zal gepasseerd worden bij **Wedemeijer en Marks Netwerk Notarissen, gevestigd te Oirschot en kantoorhoudende aldaar aan de Oude Bestseweg 28 (5688 DM); telefoonnummer (0499) 57 12 14; e-mail info@wmnotarissen.nl.; uiterlijk maandag 16 juni 2025** of zoveel eerder of later als partijen nader zullen overeenkomen.

Deze koopakte zal gedeponereerd worden bij de notaris. Het notariskantoor is voor zover nodig de wettelijke woonplaats van partijen.

Verkoper staat in voor zijn bevoegdheid tot verkoop en tot eigendomsoverdracht bij het passeren van de akte van levering.

### **Artikel 3- Beschikbaarstelling (feitelijke levering)**

De feitelijke levering (aflevering) van het verkochte aan koper zal geschieden in de staat waarin het zich bij het tot stand komen van deze overeenkomst bevindt met alle zichtbare en onzichtbare gebreken, **vrij van huur, pacht of enig ander gebruik en ongevorderd**; en zal ter beschikking zijn van de koper **direct na de gunning**.

De feitelijke levering van het verkochte zal geschieden: **leeg en ontruimd / in huidige staat**.

Koper heeft het recht het object voor de feitelijke levering te inspecteren.

### **Artikel 4 – Betaling van de koopsom**

De betaling van de koopsom en van de overige rechten, kosten en belastingen vindt uiterlijk plaats op: **datum notariële eigendomsoverdracht**.

Verkoper stemt ermee in dat de notaris de koopsom betaalt aan verkoper, nadat zeker is dat met betrekking tot het object geen feiten zijn ingeschreven, waarvan de verkoper in artikel 8 van deze overeenkomst verklaart dat die op het object niet van toepassing zijn (dit is doorgaans op de tweede werkdag ná de eigendomsoverdracht).

### **Artikel 5 – Baten en lasten**

Alle baten en lasten van het object komen voor rekening van koper met ingang van: **16 juni 2025**.

De dan lopende baten en lasten zullen tussen partijen naar rato worden verrekend. Deze verrekening vindt gelijktijdig met de betaling van de koopsom plaats. Gebruikerslasten worden niet verrekend.

### **Artikel 6 – Waarborgsom en bankgarantie**

Niet van toepassing.

### **Artikel 7 - Gebruik**

Het object zal bij de eigendomsoverdracht of - indien eerder - bij de feitelijke levering, de eigenschappen bezitten die voor een normaal agrarisch gebruik – conform het vigerende bestemmingsplan - nodig zijn. Koper is voornemens het object als volgt te gebruiken: **voor agrarische doeleinden**. De verkoper staat niet in voor:

- andere eigenschappen dan die voor voornoemd normaal gebruik nodig zijn;



- aan koper kenbare gebreken op het moment van het sluiten van deze overeenkomst;
- hem onbekende onzichtbare gebreken.

Indien na het moment van het sluiten van deze overeenkomst en voor het moment van levering een verbetering of herstelling door de overheid of nutsbedrijf wordt aangekondigd of voorgeschreven, zijn de gevolgen van de aankondiging of aanschrijving voor rekening en risico van koper. De aankondiging of aanschrijving komt voor rekening en risico van verkoper indien deze verband houdt met het niet-nakomen van de uit de wet of deze overeenkomst voor hem voortvloeiende verplichtingen.

Koper aanvaardt uitdrukkelijk alle dienende erfdienstbaarheden, bijzondere lasten en beperkingen, afzonderlijke zakelijke rechten, kettingbedingen en kwalitatieve verplichtingen, blijkend en/of voortvloeiend uit:

- a. de laatste akte van eigendomsoverdracht;
- b. de laatste akte(n) van vestiging van het recht van erfpacht en/of opstal, dan wel van overige zakelijke rechten of verplichtingen.

Koper verklaart voor zover van toepassing kennis te hebben genomen van de inhoud van de hiervoor bedoelde akten (waaronder begrepen bij een recht van erfpacht en/of van opstal, van de algemene en bijzondere voorwaarden) met speciale aandacht voor de volgende gebruiksbeperkingen:

Aantekening kadaster:

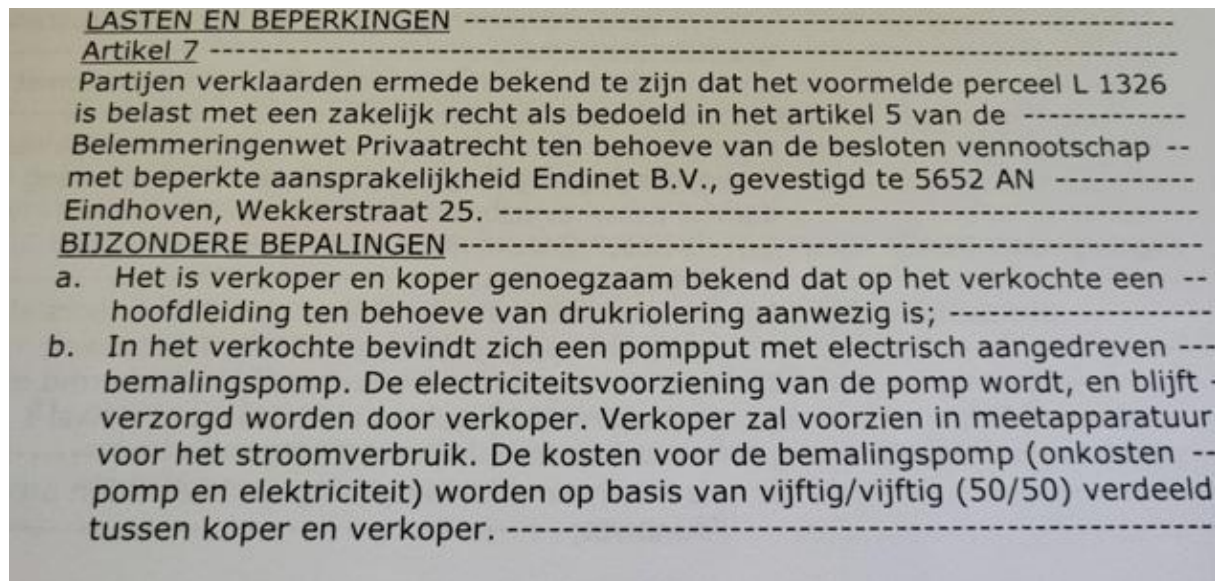
Het eigendom is tweemaal belast met Zakelijk recht als bedoeld in artikel 5, lid 3, onder b, van de Belemmeringenwet Privaatrecht en Zakelijk recht als bedoeld in artikel 5, lid 3, onder b, van de Belemmeringenwet Privaatrecht op gedeelte van perceel ten behoeve van:

- Essens Zuid B.V.
- Enexis Netbeheer B.V.

Let op: volgens het eigendomsbewijs ligt er ook een rioolleiding en is er een afspraak over de onderbemalingspomp zijnde betaling voor de elektriciteit (circa € 35,= per jaar):

De verwachting is dat de hoogspanningsleiding en mast in de nabije toekomst wordt verwijderd daar de stroomleiding is vervangen door een ondergrondse leiding, mogelijk al in 2027. Deze ondergrondse leiding loopt overigens niet door onderhavig perceel.

Verder loopt er een rioolleiding door de zuid oost hoek van het perceel. Deze blijkt niet uit het Kadaster maar wel uit het eigendomsbewijs. De leiding ligt op voldoende diepte en is daardoor niet hinderlijk.



Uit het eigendomsbewijs volgt verder de afspraak inzake de onderbemaling. De stroomkosten daarvan zijn circa € 35,- /jaar en moeten worden betaald aan de eigenaar van de pomp die overigens zelf ook belang heeft bij de bemaling.

### **Artikel 8 – Verklaringen verkoper**

De verkoper verklaart (behoudens gearafeerde doorhalingen):

- dat hem tot heden door de overheid of door nutsbedrijven **geen** verbeteringen of herstellingen zijn voorgeschreven of aangekondigd die nog niet of niet naar behoren zijn uitgevoerd;
- dat hem **niet** (lopende adviesaanvraag voor) aanwijzing, dan wel aanwijzingsbesluit, dan wel registerinschrijving bekend is van het object:
  - a. als beschermd monument in de zin van artikel 3, 4 of 6 van de Monumentenwet,
  - b. tot beschermd stads- of dorpsgezicht (of voorstel daartoe) als bedoeld in artikel 35 van de Monumentenwet,
  - c. door de gemeente of de provincie als beschermd monument of beschermd stads- of dorpsgezicht;
- **niet** bekend te zijn met verontreinigingen van het object die nadelig zijn voor het in artikel 7 omschreven gebruik door koper, of die leiden of zouden kunnen leiden tot een verplichting tot sanering van het object, het vergoeden van schade, of het nemen van andere maatregelen;
- **niet** bekend is met het feit, dat er ondergrondse tanks aanwezig zijn voor het opslaan van vloeistoffen anders dan eventuele mestkelders;

- **niet** bekend is met het feit, dat in of aan het verkochte asbest of asbesthoudende materialen aanwezig zijn of verwerkt zijn;
- dat er **geen** subsidie van overheidswege aangevraagd of toegekend is, waarvan nog voorwaarden moeten worden nagekomen;
- dat voor het object **geen** recht van erfpacht of opstal is;
- dat inzake de levering van het object **geen** btw is verschuldigd indien door koper geen nieuwbouw wordt beoogd. Koper kan zijn beoogd gebruik voorleggen aan de notaris om zekerheid te krijgen inzake de eventuele levering met btw;
- dat het object **wel** wordt geleverd vrij van hypothecaire inschrijvingen, beslagen, huurkoop, huur, huurbeschermingsrechten, leasecontracten, pacht of andere aanspraken van derden op gebruik of bewoning, ongevorderd en vrij van optie- en voorkeursrecht(en);
- dat het object **niet** is opgenomen in een aanwijzing als bedoeld in artikel 2 of artikel 8 dan wel in een voorstel als bedoeld in artikel 6 of 8.a., hetzij dat de vervreemding niet in strijd is met het bepaalde in de artikelen 10-23 van de Wet Voorkeursrecht Gemeenten;
- dat het object **niet** betrokken is in een ruilverkavelings- c.q. herinrichtingsplan.
- dat op het object **geen** herplantplicht rust in de zin van artikel 3, 4, 5 en 6 van de Boswet;
- dat heden door het bevoegd gezag **geen** beschikking of bevel in de zin van de Wet Bodembescherming is afgegeven met betrekking tot het object;

Afgezien van het hiervoor bepaalde, staat de verkoper er voor in aan de koper met betrekking tot het verkochte die informatie te hebben gegeven die naar geldende verkeersopvattingen door hem ter kennis van de koper bekend mag worden geacht.

De koper aanvaardt uitdrukkelijk dat de resultaten van het onderzoek naar die feiten en omstandigheden die naar geldende verkeersopvattingen tot zijn onderzoeksgebied behoren, voor zijn risico komen (voor zover deze aan de verkoper thans niet bekend zijn).

### **Artikel 9 – Hoedanigheid van het object / overdracht aanspraken**

Indien de opgegeven maat of grootte van het object of verdere omschrijving daarvan niet juist of niet volledig is, ontlenen partijen daaraan géén rechten, tenzij een opgave door verkoper niet te goeder trouw is gedaan. Het object wordt verkocht in de staat waarin het zich thans bevindt, met alle bestanddelen, alle rechten en aanspraken, heersende erfdiensbaarheden en kwalitatieve rechten. Het voortgezet zorgvuldig gebruik na het tot stand komen van deze overeenkomst tot aan de feitelijke

levering, wordt geacht geen wijziging te brengen in de staat van het object en (eventuele) roerende zaken.

### **Artikel 10 – Risico-overgang, beschadiging door overmacht**

Het object is met ingang van de dag van het passeren van de akte van eigendomsoverdracht voor risico van koper, tenzij de feitelijke levering eerder plaats gevonden heeft, in welk geval het risico met ingang van die dag overgaat op koper.

Indien het object voor het tijdstip van risico-overgang in meer dan geringe mate wordt beschadigd dan wel geheel of gedeeltelijk verloren gaat, is deze overeenkomst van rechtswege ontbonden, tenzij binnen één week na het onheil, maar in ieder geval vóór de overeengekomen dag van eigendomsoverdracht:

- a. koper verklaart uitvoering van deze overeenkomst te verlangen, in welk geval verkoper - zonder enige bijzondere tegenprestatie naast de vastgestelde koopsom - het object aan koper aflevert in de staat waarin het zich dan (dus mét schade) bevindt, met alle rechten welke verkoper inzake het onheil - uit hoofde van verzekering, of uit andere hoofde - ten opzichte van derden toekomen, dan wel,
- b. verkoper verklaart de schade binnen vier weken na het onheil voor zijn rekening te zullen herstellen, in welk geval de feitelijke/juridische levering zonodig wordt uitgesteld tot de dag volgend op die waarop die vier weken zijn verstreken; vindt herstel niet naar behoren plaats, dan is de overeenkomst alsnog ontbonden.

De verkoper is verplicht om koper onmiddellijk in kennis te stellen van beschadiging of (gedeeltelijk) verloren gaan van het object.

### **Artikel 11 – Ingebrekestelling, ontbinding**

Indien één der partijen, na in gebreke te zijn gesteld, gedurende acht dagen nalatig blijft in de nakoming van zijn uit deze overeenkomst voortvloeiende verplichtingen zal deze overeenkomst van rechtswege zonder rechterlijke tussenkomst ontbonden zijn, tenzij de wederpartij alsnog uitvoering van de overeenkomst verlangt.

In beide gevallen zal de nalatige partij ten behoeve van de wederpartij een zonder rechterlijke tussenkomst terstond opeisbare boete verbeuren van **10% van de koopsom**, met een minimum van € 10.000,-- onverminderd het recht op verdere schadevergoedingen en vergoeding van kosten van verhaal, waaronder begrepen de kosten van rechtskundige bijstand.

Indien de nalatige partij na in gebreke te zijn gesteld binnen de termijn van acht dagen alsnog zijn verplichtingen nakomt, is deze partij desalniettemin gehouden aan de wederpartij de schade als gevolg van de niet-tijdige nakoming te vergoeden.



### **Artikel 12 – Bevoegdheid / Toestemming / Ondeelbaarheid**

Partijen verklaren, voor zover van toepassing en voor zover nodig, te handelen met toestemming van de echtgeno(o)t(e) of partner en/of mede-eigena(a)r(en) en/of mede-contractanten, en staan in voor de medewerking van deze betrokkenen bij de uitvoering van deze overeenkomst.

Verkoper verklaart bevoegd te zijn tot verkoop en tot eigendomsoverdracht bij het passeren van de akte van eigendomsoverdracht.

De uit deze overeenkomst voor partijen ten opzichte van elkaar voortvloeiende verbintenissen zijn ondeelbaar en hoofdelijk.

### **Artikel 13 - Inschrijving**

Inschrijven is mogelijk tot en met **woensdag 30 april 2025 tot 12.00 uur**. Het inschrijfformulier dient dan in een gesloten enveloppe samen met een kopie van een geldig legitimatiebewijs en een verklaring van een erkende bankinstelling waaruit blijkt dat de bieder financieel in staat is de koopprijs met de kosten en belastingen te betalen, op het kantoor van de notaris aanwezig te zijn, zijnde:

**Wedemeijer en Marks Netwerk Notarissen, gevestigd te Oirschot en kantoorhoudende aldaar aan de Oude Bestseweg 28 (5688 DM); telefoonnummer (0499) 57 12 14; e-mail info@wmnotarissen.nl., middels een gesloten enveloppe met vermelding: "Inschrijving OIRSCHOT, Melklanden".**

De notaris opent slechts de enveloppen en noteert alle bidders, maar heeft verder geen bemoeienis met en aanvaardt geen aansprakelijkheid voor deze inschrijving.

Inschrijven dient te geschieden door volledige invulling en ondertekening van bijgesloten inschrijfformulier, in volle nominale bedragen, in euro's uitgedrukt en niet mede in goederen e.d. Een inschrijving die afhankelijk is gesteld van het bod van een ander wordt niet geaccepteerd.

Iedere inschrijving wordt geacht te zijn gedaan zonder ontbindende voorwaarden en -clausules.

Iedere inschrijver moet zijn bod gestand doen tot **vrijdag 02 mei 2025 tot 17.00 uur**.

Iedere inschrijver dient zich te legitimeren door middel van een kopie van het paspoort of rijbewijs, dat tezamen met het inschrijfformulier wordt ingeleverd en de bankverklaring van kredietwaardigheid.

### **Artikel 14 – Opening inschrijving**

De notaris zal de inschrijvingen in het bijzijn van de verkoper openen. Verkoper zal tussen het openen van de enveloppen en tot en met de gunning respectievelijk niet gunning geen enkel contact hebben met een (kandidaat)koper(s).

### **Artikel 15 – Niet gunning**

Verkoper behoudt zich het recht voor om zonder opgaaf van reden niet te gunnen of te gunnen aan een ander dan degene die het hoogste bod heeft gedaan. Alle inschrijvers worden onmiddellijk hiervan schriftelijk op de hoogte gebracht.

### **Artikel 16 - Gunning**

Indien de verkoper tot gunning overgaat zal de makelaar/rentmeester van verkoper de inschrijver/koper uiterlijk **vrijdag 02 mei 2025 voor 17.00 uur** hiervan telefonisch op de hoogte brengen. **De gunning zal op dat moment ook worden bevestigd door de makelaar.** De inschrijver aan wie wordt gegund blijft voor zijn gedane bod aansprakelijk en verplicht tot betaling van de door hem geboden som en tot nakoming van de overige verkoopwaarden. (Hetgeen betekent dat bij gunning door de verkoper er een koopovereenkomst ontstaat tussen verkoper en koper).

De overige inschrijvers worden hiervan zo spoedig mogelijk, schriftelijk op de hoogte gebracht.

### **Artikel 17 – Kredietwaardigheid**

Koper zal zijn kredietwaardigheid moeten aantonen door een bankverklaring af te geven tegelijk met de inschrijving waaruit blijkt dat de inschrijver aan zijn financiële verplichtingen kan voldoen.

### **Artikel 18 - Makelaarskosten**

De makelaarskosten zijn voor rekening van **verkoper**.

### **Artikel 19 – Productierechten / betalingsrechten**

Er worden **geen** productierechten overgedragen.

### **Artikel 20 – Bodem- en grondwateronderzoek**

Verkoper verklaart het verkochte uitsluitend te hebben gebruikt voor **agrarische doeleinden**.

Verkoper zijn **geen** feiten bekend op grond waarvan volgens verkoper, oordelend op grond van zijn deskundigheid, gezien het gebezigde gebruik van het verkochte of anderszins blijkt of te verwachten is dat het verkochte in zodanige mate is verontreinigd met giftige, chemische en/of andere stoffen, dat ingevolge thans geldende milieuwetten en/of rechtspraak aanleiding is voor het geven van een saneringsbevel of tot het nemen van andere maatregelen.

Voor zover aan verkoper bekend:

- is met betrekking tot het verkochte door de daartoe bevoegde instanties **nooit** een aanwijzing voor een verkennend onderzoek naar verontreiniging uitgebracht;

- zijn krachtens de Wet Bodembescherming tot op heden ten aanzien van het verkochte door de daartoe bevoegde instanties **geen** beschikkingen of bevelen uitgevaardigd.

Partijen (verkoper en koper) verklaren volkomen bekend te zijn met het risico van bodem- en grondwaterverontreiniging in het algemeen. Zij verklaren expliciet te hebben afgezien van bodem- en grondwateronderzoek inzake het bij deze akte gekochte registergoed.

Het risico dat achteraf blijkt dat verontreiniging in, onder of op het registergoed aanwezig is, is geheel en al voor rekening en risico van de koper. Het is overigens verkoper niet bekend dat het registergoed enige verontreiniging bevat die ten nadele strekt van het hiervoor door koper beoogde gebruik, of die heeft geleid of zou kunnen leiden tot een verplichting tot schoning van de onroerende zaak, dan wel tot het nemen van ingrijpende maatregelen.

### **Artikel 21 – Ontbindende voorwaarde verkoper**

De koop is van rechtswege en zonder rechterlijke tussenkomst ontbonden, als er tussen het tijdstip van het sluiten van de koopovereenkomst en het tijdstip van de juridische levering ten aanzien van gemeld registergoed een aanwijzing op grond van artikelen 2 of 8 van de Wet Voorkeursrecht Gemeenten of een voorstel op grond van artikel 6 of die wet is geschied, tenzij:

- of verkoper ingevolge enig besluit van, dan wel enige termijnoverschrijding door, de betreffende gemeente vrij is tot vervreemding aan koper;
- of een in artikel 10 van de genoemde wet gemelde uitzondering van toepassing is.

In verband met het vorenstaande geven partijen opdracht aan de notaris deze koopovereenkomst zo nodig te doen registreren of blijkens een notariële akte van een dagtekening te voorzien.

Ontbinding zal geschieden zonder enige verplichting tot vergoeding van schaden, kosten en/of interesten over en weer.

### **Artikel 22 – Onder- of overmaat**

Onder- of overmaat is **niet** van toepassing.

### **Artikel 23 - Jachtrecht**

Het is koper bekend dat er **wel** een jachtrecht rust op het verkochte.

### **Artikel 24 – Inleveren enveloppen**

De medewerking van **Wedemeijer en Marks Netwerk Notarissen, gevestigd te Oirschot** beperkt zich alleen tot het in ontvangst nemen van de gesloten enveloppen met daarin inschrijfformulieren, de opening daarvan, het opstellen van het proces verbaal van de inschrijving en het schriftelijk vastleggen / bekend maken van de gunning met uiteindelijk het verzorgen van de uiteindelijke overdracht.

### **Artikel 25 - Bekendheid inhoud verkoopvoorwaarden**

Koper verklaart dat hij/zij, voordat hij/zij het inschrijfformulier ondertekende, zorgvuldig kennis heeft genomen van alle bepalingen en voldoende informatie heeft ontvangen, om de inhoud en de gevolgen van deze overeenkomst te overzien.

**Nb. Indien men ervoor kiest ook in te schrijven voor de kavel aan de Notel en slechts een van beide gegund wil krijgen, kan men dat bij de inschrijving zetten als opmerking met daarbij uw voorkeur.**

## **Inlichtingen**

Mocht u nog vragen hebben dan kunt u ons altijd bellen of mailen:

### **ARVALIS**

Kantooradres	Onderwijsboulevard 225 5223 DE 's-Hertogenbosch
Postbus	100 5201 AC 's-Hertogenbosch
Makelaar	de heer Mr. A.A.H.M. (Arjan) van Heerebeek
Email	arjan.van.heerebeek@arvalis.nl
Telefoonnummer	073 – 217 35 80
Mobiele telefoon	06 – 21 21 24 31
Internet site	<a href="http://www.arvalisvastgoed.nl">www.arvalisvastgoed.nl</a> / <a href="http://www.fundainbusiness.nl">www.fundainbusiness.nl</a>

## Kadastrale gegevens

### Eigendomsinformatie

#### ALGEMEEN

Kadastrale aanduiding [Oirschot L 128](#)

Kadastrale objectidentificatie: 044250012870000

Kadastrale grootte 14.260 m<sup>2</sup>

Grens en grootte Vastgesteld

Coördinaten 148558 - 392074

Omschrijving Terrein (akkerbouw)

#### AANTEKENINGEN

Publiekrechtelijke beperking in de zin van de Wet kenbaarheid publiekrechtelijke beperkingen onroerende zaken Er zijn geen beperkingen bekend

### Eigendomsinformatie

#### ALGEMEEN

Kadastrale aanduiding [Oirschot L 1326](#)

Kadastrale objectidentificatie: 044250132670000

Kadastrale grootte 29.985 m<sup>2</sup>

Grens en grootte Vastgesteld

Coördinaten 148372 - 392016

Omschrijving Terrein (akkerbouw)



## AANTEKENINGEN

Publiekrechtelijke beperking in de zin van de Wet kenbaarheid publiekrechtelijke beperkingen onroerende zaken Er zijn geen beperkingen bekend

---

## RECHTEN

- 1 Eigendom belast met Zakelijk recht als bedoeld in artikel 5, lid 3, onder b, van de Belemmeringenwet Privaatrecht (zie 1.1) en Zakelijk recht als bedoeld in artikel 5, lid 3, onder b, van de Belemmeringenwet Privaatrecht op gedeelte van perceel (zie 1.2)
-


**1.1 Zakelijk recht als bedoeld in artikel 5, lid 3, onder b, van de Belemmeringenwet  
Privaatrecht**

<b>Afkomstig uit stukken</b>	<a href="#">Hyp4 63962/4</a> Fusie	<b>Ingeschreven op</b> 13-02-2014 om 09:00
	<a href="#">Hyp4 6500/1 Eindhoven</a> Vestiging zakelijk recht overig	<b>Ingeschreven op</b> 18-09-1981
<b>Overig stuk</b>	<a href="#">Hyp4 1752/45 Eindhoven</a> Vestiging zakelijk recht overig	
<b>Naam gerechtigde</b>	<a href="#">Essent Zuid B.V.</a>	
<b>Adres</b>	Amerweg 1 4931 NC GEERTRUIDENBERG	
<b>Statutaire zetel</b>	WAALRE	
<b>KvK-nummer</b>	17101067 (Bron: Handelsregister) <small>Voor de meest actuele naam, zetel en adres, raadpleeg het Handelsregister</small>	

**1.2 Zakelijk recht als bedoeld in artikel 5, lid 3, onder b, van de Belemmeringenwet  
Privaatrecht op gedeelte van perceel**

<b>Afkomstig uit stukken</b>	<a href="#">Hyp4 70328/7</a> <a href="#">Hyp4 6500/1 Eindhoven</a>	<b>Ingeschreven op</b> 22-03-2017 om 14:38 <b>Ingeschreven op</b> 18-09-1981
<b>Naam gerechtigde</b>	<a href="#">Enexis Netbeheer B.V.</a>	
<b>Adres</b>	Magistratenlaan 116 5223 MB 'S-HERTOGENBOSCH	
<b>Postadres</b>	Postbus 856 5201 AW 'S-HERTOGENBOSCH	
<b>Statutaire zetel</b>	'S-HERTOGENBOSCH	
<b>KvK-nummer</b>	17131139 (Bron: Handelsregister) <small>Voor de meest actuele naam, zetel en adres, raadpleeg het Handelsregister</small>	



<p><b>12345</b></p> <p>Deze kaart is noordgericht</p> <p>Perceelnummer</p> <p>Huisnummer</p> <p>— Vastgestelde kadastrale grens</p> <p>— Voorlopige kadastrale grens</p> <p>— Administratieve kadastrale grens</p> <p>— Bebouwing</p> <p><small>Voor een eersluitend uitreksel, geleverd op 19 maart 2025 De bewaarder van het kadaster en de openbare registers</small></p>	<p>Schaal 1: 2000</p> <p>Kadastrale gemeente Oirschot</p> <p>Sectie L</p> <p>Perceel 1326</p> <p><small>Aan dit uitreksel kunnen geen betrouwbare maten worden ontleend. De Dienst voor het kadaster en de openbare registers behoudt zich de intellectuele eigendomsrechten voor, waaronder het auteursrecht en het databankrecht.</small></p>	<p><b>kadaster</b></p> 
--	---	--

