



Energielabel A

Ruim parkeren op eigen terrein

Oppervlakte ca. 1.332 m<sup>2</sup> - in units vanaf 333 m<sup>2</sup>

# TE HUUR

## “Turn-Key” Kantoorruimte

**Capitool 20-30, Enschede**

Vragen? Bel Rob Temmink of Alexander Engelbertink | 053 485 22 44



## OBJECT

### Algemeen

Voor de verhuur bieden wij u aan zeer representatieve "turn-key" kantoorruimte met ruim parkeren, gelegen op het Kennispark Twente, aan het Capitool 20-30 te Enschede. De kantoorruimte heeft een volledige make-over gehad, met als resultaat onder andere een energie A-label.

De totale aangeboden kantoorruimte bedraagt circa 1,332 m<sup>2</sup> en is gesitueerd op de 2<sup>de</sup> en 3<sup>de</sup> etage. Verhuur is reeds mogelijk vanaf circa 333 m<sup>2</sup>. Voor de verhuur bieden we 60 parkeerplaatsen aan op eigen terrein.

Op het Kennispark Twente zie je een diversiteit aan ondernemers, overheid, leisure en kennisinstellingen. Een echte toplocatie die samen met de innovatiecampus van de Universiteit Twente altijd in ontwikkeling is. Denk aan focus op duurzaamheid, deelmobiliteit en andere kwalitatieve faciliteiten.

Op de begane grond bestaat de mogelijkheid mede invulling te geven aan de receptiefunctie, die thans deels wordt bemand door de bestaande huurder.

### Bestemmingsplan

"Kennispark 2013" met als Enkelbestemming "Bedrijf" en als functieaanduiding "Kantoor"

### Indeling en oppervlakte(en)

De totale verhuurbare oppervlakte van het onderhavige object bedraagt circa 1.332 m<sup>2</sup> en is als volgt onderverdeeld:

Bouwlaag	Omschrijving	Oppervlakte
2 <sup>e</sup> etage	Kantoorruimte	ca. 666 m <sup>2</sup>
3 <sup>e</sup> etage	Kantoorruimte	ca. 666 m <sup>2</sup>
Totaal		ca. 1.332 m <sup>2</sup>

De oppervlakten zijn gemeten door verhurend makelaar uit een kopie bouwtekening. Het opgegeven metrage is derhalve indicatief; er kunnen geen rechten aan worden ontleend noch kan er sprake zijn van enige verrekening achteraf.

Deelverhuur behoort tot de mogelijkheden in units vanaf 333 m<sup>2</sup>.



## OPLEVERINGSNIVEAU

Het object wordt opgeleverd met o.a. de volgende voorzieningen:

### Algemeen

- CV (gas) installatie met radiatoren
- Mogelijkheid voor glasvezelkabel
- Topkoeling
- Sanitaire voorzieningen (per verdieping)
- Pantry (per verdieping)
- Kabelgoten
- Systeemplafond v.v. inbouwverlichting (LED)
- Lift
- Scheidingswanden (bestaand)
- Vloerbedekking (bestaand)



## HUURGEGEVENS

### Huurprijs kantoorruimte

€ 135,-- m<sup>2</sup> / per jaar, te vermeerderen met btw.

### Huurprijs kantoorruimte

€ 495,-- per parkeerplaats per jaar, te vermeerderen met btw.

### Voorschot servicekosten

€ 45,-- per m<sup>2</sup> per jaar, te vermeerderen met btw.

### Huurtermijn

In overleg

### Verlengingstermijn

In overleg

### **Opzegtermijn**

12 maanden voorafgaande aan de expiratiedatum.

### **BTW**

Er is sprake van een verhuur met btw. Indien huurder niet voldoet aan de fiscale 90% btw-norm zal er een btw-ervangende opslag worden berekend.

### **Zekerheidsstelling**

Doorlopende bankgarantie of waarborgsom ter grootte van 3 maanden huur inclusief eventuele servicekosten en inclusief btw.

### **Indexering**

Jaarlijks, voor het eerst één jaar na huuringangdatum, op basis van de wijziging van het maandprijsindexcijfer volgens de consumentenprijsindex (CPI), reeks CPI - Alle huishoudens (2015=100), gepubliceerd door het Centraal Bureau voor de Statistiek (CBS). De huurprijs zal nimmer minder bedragen dan de huurprijs van het voorafgaande jaar.



## LOCATIE

### Bereikbaarheid

De bereikbaarheid is optimaal te noemen door de ligging nabij aansluiting op de Rijksweg A35/A1 en de Hengelosestraat richting Hengelo. Het NS-station "Enschede Kennispark" ligt op circa 300 meter van het object.

### Omgevingsfactoren

Diverse toonaangevende dienstverleners hebben zich gevestigd op het Kennispark Twente, zoals o.a. Kienhuis Hoving advocaten notarissen, Demcon, SigmaX KroeseWevers en Apollo Vredestein.

### Locatieaanduiding

Het object is gelegen op het Kennispark Twente tegenover de Universiteit Twente en het stadion van FC Twente. Op het kennispark is de voorstadhalte "Enschede Kennispark" van de NS gesitueerd. Het kantorenpark kenmerkt zich door een stijlvolle architectuur en eigentijdse hoogwaardige bebouwing, uitermate geschikt voor de zakelijke dienstverlening.

### Parkeren

Op eigen terrein zijn ruim voldoende (60 stuks) parkeerplaatsen beschikbaar.



## OVERIGE INFORMATIE

### Aanvaarding

Per direct.


### Voorbehoud

Definitieve goedkeuring opdrachtgever en/of verhuurder.

### Informatie

Wij hebben getracht middels deze zorgvuldig samengestelde documentatie u zo uitgebreid mogelijk te informeren. Desondanks kunnen hieraan geen rechten worden ontleend. Slechts de feitelijke situatie geeft u een juist beeld.









## OVER ONS

### Snelder Zijlstra Bedrijfsmakelaars

Snelder Zijlstra Bedrijfsmakelaars heeft binnen haar vakgebied op een breed terrein veel kennis en ervaring opgebouwd en is diep geworteld in deze regio.

Wij streven ernaar een full-service kantoor te zijn. Hierdoor zijn wij in staat op alle facetten van de vastgoedsector onze opdrachtgevers van dienst te zijn. Voor ieder onderdeel staat ons kantoor garant voor een hoge mate van knowhow.

Het kantoor kenmerkt zich door een gezonde agressieve commerciële aanpak. Door de specialistische werkwijze en de directe betrokkenheid van de directieleden werkt men zeer resultaatgericht. Het kantoor positioneert zich in het hogere segment van de zakelijke vastgoedmarkt. Creativiteit, inventiviteit, betrouwbaarheid, deskundigheid en rendement per m<sup>2</sup> zijn kernbegrippen.



**Rob Temmink & Alexander  
Engelbertink**  
053 485 22 44



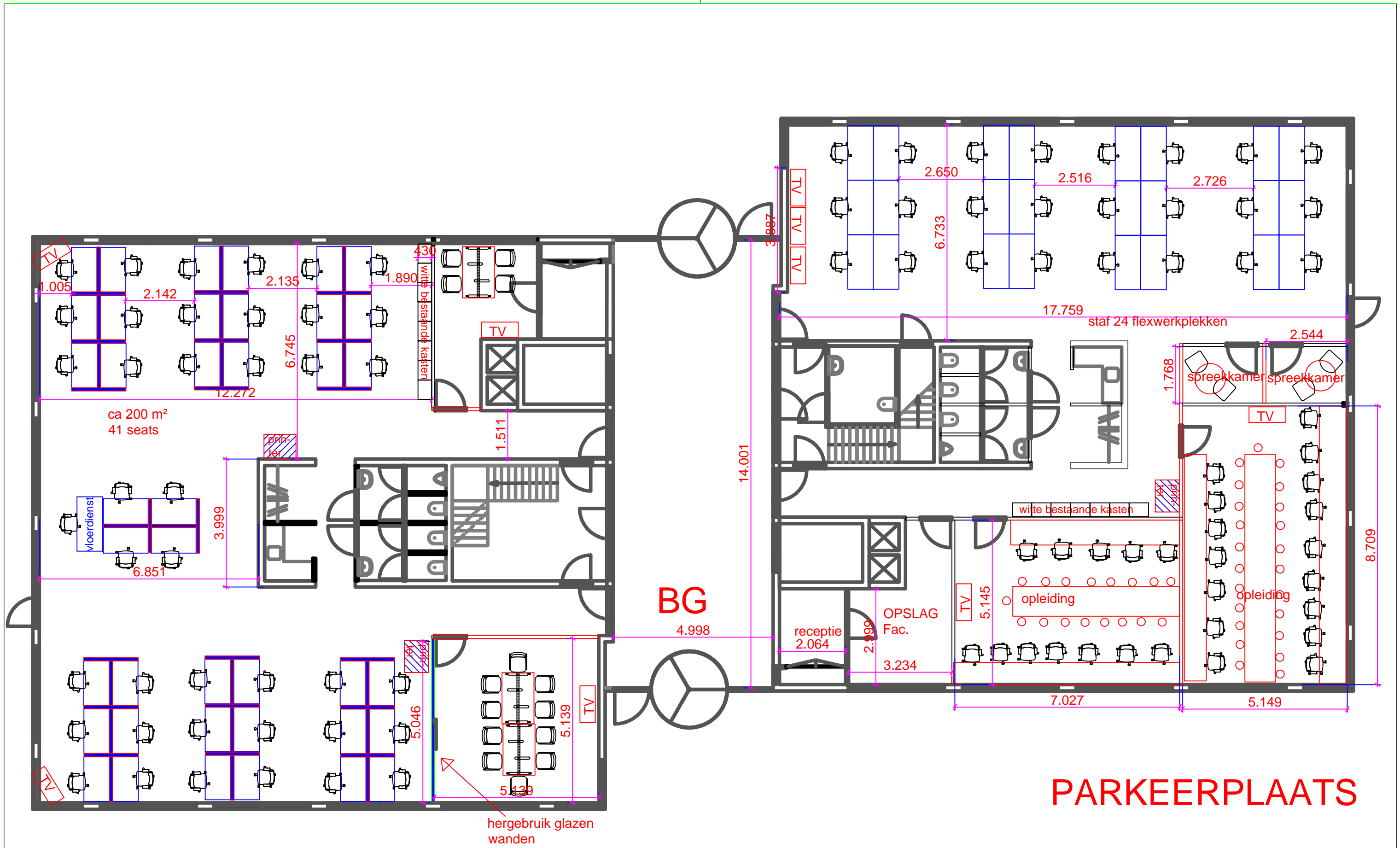
Hoedemakerplein 1 | 7511 JR Enschede  
bedrijfsmakelaars@snelderzijlstra.nl  
053 485 22 44 | snelderzijlstra.nl



**Snelder Zijlstra**  
Bedrijfsmakelaars

# BIJLAGEN

---



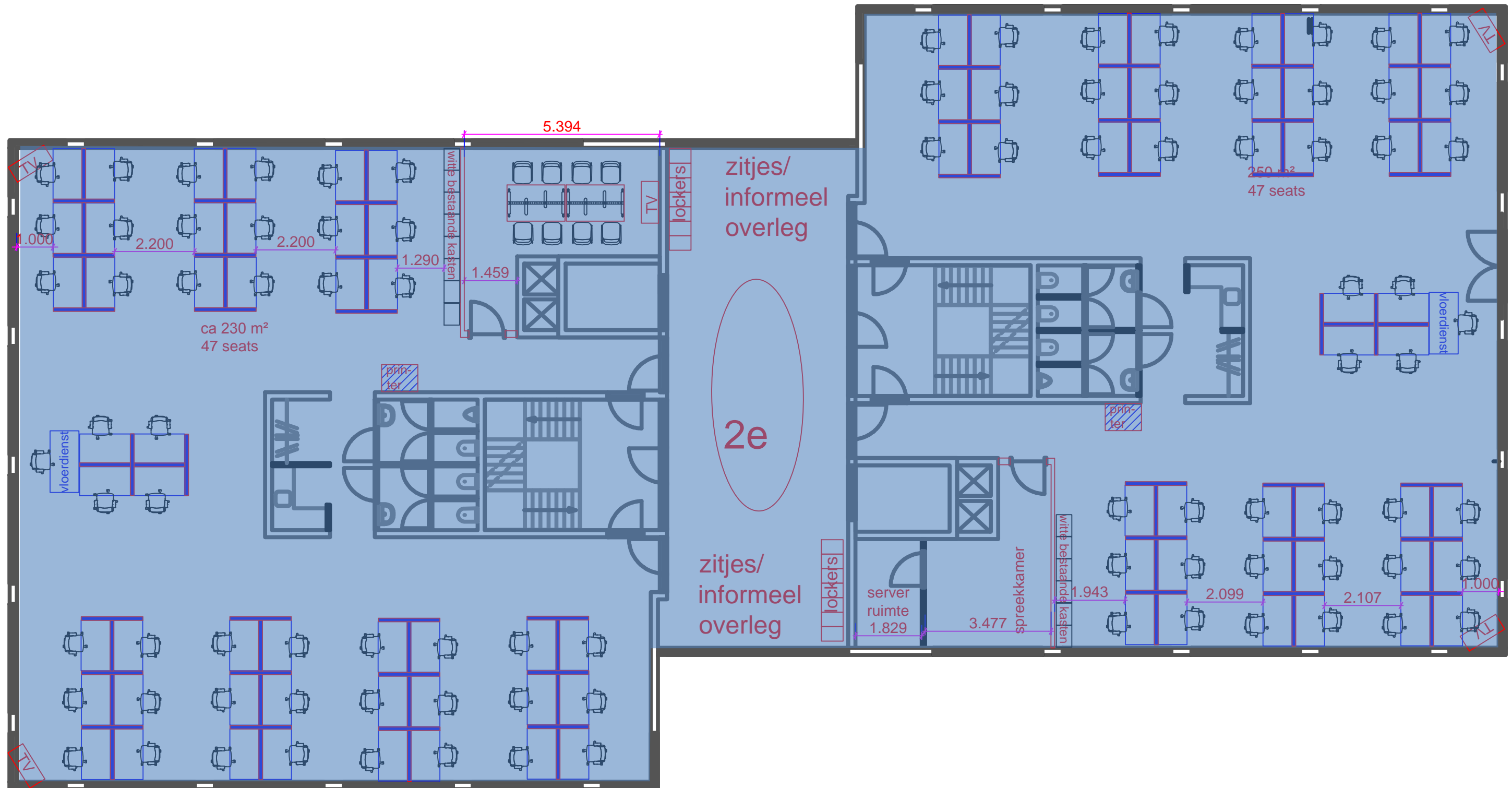
**PARKEERPLAATS**

project:  
Plattegrond  
begane grond

onderwerp:  
Capitool 20-30  
Enschede

getekend door KVDT  
datum 20-07-2017  
controle -  
schaal FITT  
formaat A3  
projectnummer PNL\_815  
tekeningnr. 2017-07-20\_Enschede-Capitool\_20.dwg



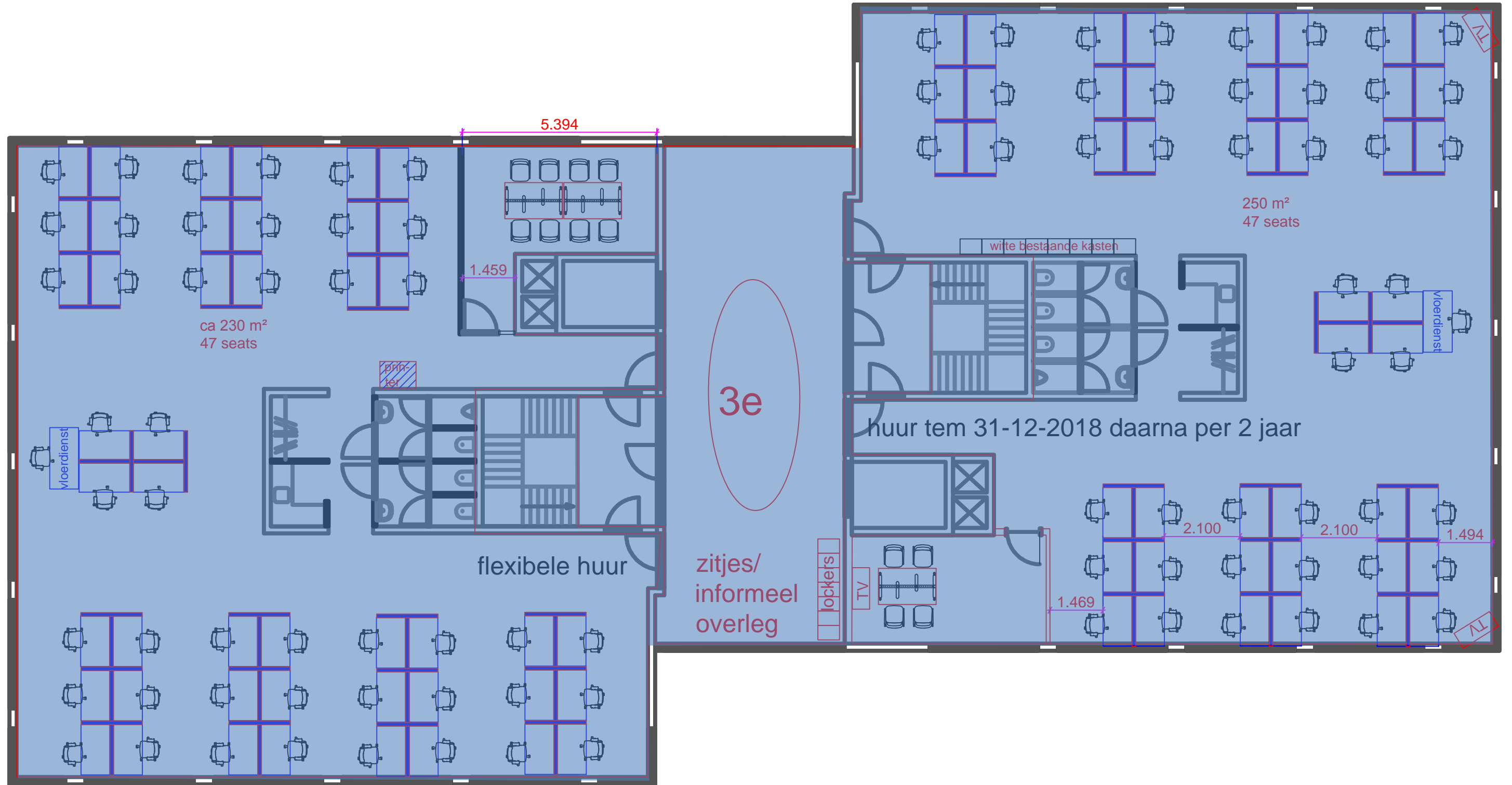


Te huur 2e verdieping

project:  
Plattegrond  
2e verdieping

onderwerp:  
Capitool 20-30  
Enschede

getekend door KVDT  
datum 20-07-2017  
controle -  
schaal FITT  
formaat A3  
projectnummer PNL\_815  
tekeningnr. 2017-07-20\_Enschede-Capitool\_20.dwg



Te huur 3e verdieping

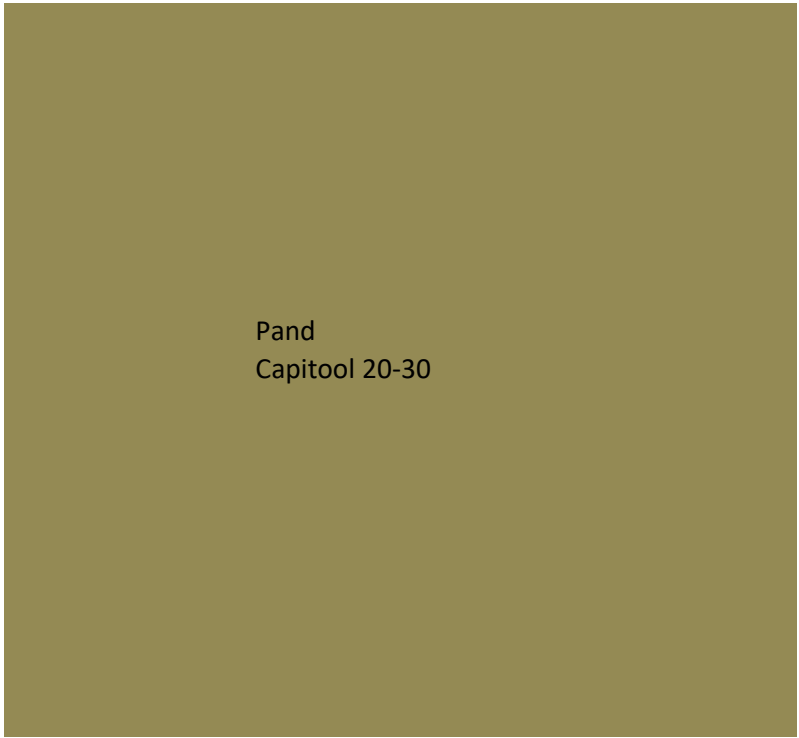
project:  
**Plattegrond**  
 3e verdieping

onderwerp:  
**Capitool 20-30**  
 Enschede

getekend door KVDT  
 datum 20-07-2017  
 controle -  
 schaal FITT  
 formaat A3  
 projectnummer PNL\_815  
 tekeningnr. 2017-07-20\_Enschede-Capitool\_20.dwg




25	26	27	28	29	30	31	32	33	34	35	36	37	38
----	----	----	----	----	----	----	----	----	----	----	----	----	----



24
23
22
21
20
19
18

39	40	41	42	43	44
----	----	----	----	----	----



17MV
16
15
14
13
12
11

96
95
94
93
92
91
90
89
88
87
86

65
66
67
68
69
70
71
72
73
74
75

45
46
47
48
49
50
51
52
53
54
55
56
57
58
59
60
61
62
63
64

1	2	3	4	5	6	7	8	9	10
---	---	---	---	---	---	---	---	---	----

85	84	83	82	81	80
----	----	----	----	----	----

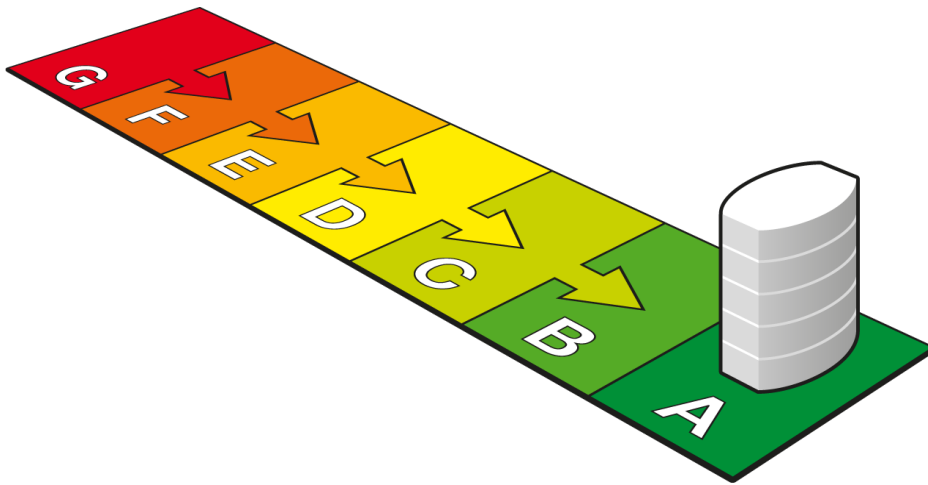
Fietsenstalling

79	78	77	76
----	----	----	----

# Energie label gebouw

Afgegeven conform de Regeling energieprestatie gebouwen.

Veel besparingsmogelijkheden



Weinig besparingsmogelijkheden

## Dit gebouw

Labelklasse maakt vergelijking met gebouwen met overeenkomstige samenstelling mogelijk.

Capitool 20-30

Kantoorfunctie

(zie de bijlage voor de samenstelling)

### Gebruiksoppervlak

3141.7 m<sup>2</sup>

### Opnamedatum

19-07-2018

### Energie label geldig tot

19-07-2028

### Afmeldnummer

807298773

### Naam adviseur

ing. R. Moelard

### Examnummer

5022

### Handtekening

### Adviesbedrijf

Enerdeco

### Inschrijfnummer

SKW 21.9500.008-3/17

### KvK-nummer

06089793



### Straat (zie bijlage)

Capitool

### Nummer/toevoeging

20

### Postcode

7521PL

### Woonplaats

Enschede

### Volgnummer gebouw

Energie label op basis van een ander representatief gebouw of gebouwdeel?  nee

Adres representatief gebouw of gebouwdeel:

## Standaard energiegebruik voor dit gebouw

Energiegebruik per vierkante meter maakt vergelijking met andere gebouwen mogelijk.

- Het standaard energiegebruik van dit gebouw is de hoeveelheid energie die jaarlijks nodig is voor verwarming, gebouwkoeling, de productie van warm tapwater, ventilatie en verlichting (exclusief apparatuur die geen deel uitmaakt van de klimaat- en verlichtingsinstallaties).
- Bij de berekening wordt uitgegaan van het gemiddelde Nederlandse klimaat, een gemiddelde bezettingsgraad van het gebouw en een gemiddeld gebruikersgedrag.
- Het standaard energiegebruik per jaar wordt uitgedrukt in de eenheid 'megajoules' per vierkante meter gebruiksoppervlakte (MJ/m<sup>2</sup>), dit wordt uitgesplitst naar elektriciteit (kWh/m<sup>2</sup>), gas (m<sup>3</sup>/m<sup>2</sup>) en warmte (GJ/m<sup>2</sup>).
- De CO<sub>2</sub>-emissie per jaar als gevolg van het standaard energiegebruik wordt uitgedrukt in kilogram per vierkante meter gebruiksoppervlakte (kg/m<sup>2</sup>).

**590,4 MJ/m<sup>2</sup>**  
(megajoules)

**35,4 kg/m<sup>2</sup>**  
(CO<sub>2</sub>-emissie)

**56,1 kWh/m<sup>2</sup>** (elektriciteit)  
**2,1 m<sup>3</sup>/m<sup>2</sup>** (gas)  
**0 GJ/m<sup>2</sup>** (warmte)

**A**

(zie toelichting in bijlage)



# Advies voor dit gebouw

---

Een goed moment om energiebesparende maatregelen te treffen is tijdens het uitvoeren van (groot)onderhoud of een renovatie. De kosten van de energiebesparende maatregelen zullen dan lager zijn. Via [www.ep-online.nl](http://www.ep-online.nl) kunt u een indicatie krijgen hoeveel onderstaande maatregelen kosten en wat zij opleveren aan energiebesparing. U kunt ook een advies op maat aanvragen, speciaal op uw situatie afgestemd (maatwerkadvies). De adviseur zet op een rij hoe u energie kunt besparen, hoeveel u daarvoor moet investeren en op welke termijn u de investering kunt terugverdienen. In de praktijk blijkt dat aanvragers van het energielabel dit vaak combineren met een maatwerkadvies.

Het merendeel van de bedrijven en organisaties in Nederland valt direct onder het Activiteitenbesluit. Bij een jaarlijks energiegebruik van meer dan 50.000 kWh elektriciteit en/of 25.000 m<sup>3</sup> aeq (aardgasequivalenten) dienen ze alle mogelijke energiebesparende maatregelen te treffen met een terugverdientijd van vijf jaar of minder. Mogelijk zijn een aantal geadviseerde maatregelen verplicht in het kader van het Activiteitenbesluit. Op [www.ep-online.nl](http://www.ep-online.nl) vindt u (een link met) meer informatie over het Activiteitenbesluit.

De volgende verbetermaatregelen kunnen voor dit gebouw van belang zijn:

*Toepassing van veegschakeling en/of dagschakeling en/of aanwezigheidsdetectie.*

*Toepassing van kierdichting.*

*Toepassing van zonnepanelen voor elektriciteit.*

---

Sommige energiebesparende maatregelen kunnen gelijktijdig op het energielabel genoemd worden, terwijl slechts één van de maatregelen zinvol is om uit te voeren. Bijvoorbeeld bij 'HR-107 ketel' en 'warmtepomp voor verwarming'. U kunt hieruit een keuze maken. Een maatwerkadvies kan u hierbij helpen.

Energiezuinige schakeling

Kierdichting

Zonnepanelen

# BIJLAGE

## Toelichting gebruiksoppervlakte

De gebruiksoppervlakte is dat deel van de vloeroppervlakte dat direct gericht is op het gebruik van het gebouw of van afzonderlijke delen van het gebouw. De niet-dragende binnenwanden spelen bij de bepaling geen rol. De oppervlakte zal afwijken van Bruto vloeroppervlakte (BVO), Netto vloeroppervlakte (NVO) en Verhuurbare Vloeroppervlakte (VVO). De volledige definitie voor de bepaling van de oppervlakte is vastgelegd in de NEN 2580.

Een gebouw kan één of meerdere gebruiksfuncties hebben. De volgende gebruiksfuncties kunnen voorkomen: bijeenkomstgebouw-, celgebouw-, gezondheidsgebouw- (klinisch of niet-klinisch, kantoor-, logiesgebouw-, onderwijsgebouw-, sportgebouw-, en winkelfunctie. Dit gebouw heeft de volgende samenstelling aan gebruiksfuncties.

Samenstelling/functie	Percentage
Kantoorfunctie	100 %

## Energieklasse

Voor dit gebouw is de energieprestatie bepaald. Dit getal wordt vertaald naar een energieklasse die aangeeft hoe energiezuinig uw gebouw is. De energieklasse wordt weergegeven met een letter en kleur in onderstaande balk. De energieklasse wordt bij de basismethodiek uitgedrukt in de energie-index (EI), bij de gedetailleerde methodiek wordt deze uitgedrukt in de  $E_{P,tot}/E_{P,adm,tot,nb}$  waarde (E/E).

<b>G</b>	<b>F</b>	<b>E</b>	<b>D</b>	<b>C</b>	<b>B</b>	<b>A</b>	A <sup>+</sup>	A <sup>++</sup>	A <sup>+++</sup>	A <sup>++++</sup>
> 1,75	1,75 - 1,61	1,60 - 1,46	1,45 - 1,31	1,30 - 1,16	1,15 - 1,06	< 1,05				

**A**  
0,96 (EI)

Is het energielabel voor dit gebouw opgenomen met de basismethodiek, dan krijgt het gebouw een energieklasse in de range G tot en met A. De basismethodiek wordt vooral gebruikt bij bestaande gebouwen.

Is het energielabel voor dit gebouw opgenomen met de gedetailleerde methodiek, dan krijgt het gebouw een energieklasse in de range B tot en met A++++. De gedetailleerde methodiek wordt vooral gebruikt bij nieuwbouw en bestaande gebouwen die grondig gerenoveerd zijn (tot bijna nieuwbouw niveau).

Het energielabel wordt berekend op basis van de energieprestatie van de bouwkundige eigenschappen en de gebouwgebonden installaties. De berekening houdt rekening met het gemiddelde Nederlandse klimaat, een gemiddelde bezettingsgraad en gemiddeld gebruikersgedrag.

# BIJLAGE

---

## **Disclaimer**

*De op het energielabel voorgestelde maatregelen zijn in de meeste gevallen kosteneffectief of kunnen dit binnen de geldigheidsduur van het energielabel worden.*

*Of de genoemde maatregelen daadwerkelijk verantwoord toegepast kunnen worden uit oogpunt van bijvoorbeeld binnenmilieu, comfort, technische mogelijkheden, gezondheid, kosteneffectiviteit en dergelijke is afhankelijk van de huidige specifieke eigenschappen van dit gebouw. U kunt hierover nader advies inwinnen bij uw adviseur.*

*Het energielabel geeft inzicht in het gestandaardiseerd gebouwgebonden energiegebruik en niet in het daadwerkelijke energiegebruik van de gebruikers van dit gebouw. Daarom komt het jaarlijks energiegebruik op het energielabel wellicht niet overeen met de informatie op de jaarlijkse energierekening van dit gebouw.*

*Alleen een volledig ingevuld energielabel is rechtsgeldig.*

---

**Plannaam:** Kennispark 2013

Datum afdruk: 2019-09-03

Naam overheid: Gemeente Enschede

IMRO-versie: IMRO2012

Type plan: bestemmingsplan

Plan datum: 2015-04-20

Planidn: NL.IMRO.0153.BP00061-0003

Planstatus: vastgesteld

Dossierstatus: geheel onherroepelijk in werking



Disclaimer: Er kunnen op geen enkele wijze rechten worden ontleend aan, noch aanspraak gemaakt worden op de inhoud van deze afdruk. Hoewel bij de samenstelling van de inhoud van deze afdruk de grootst mogelijke zorgvuldigheid wordt betracht, bestaat de mogelijkheid dat bepaalde informatie (na verloop van tijd) verouderd is of niet (meer) correct is. Het Kadaster is niet aansprakelijk voor de eventuele schade die zou kunnen voortvloeien uit het gebruik van gegevens van de afdruk.

## Legenda

 plangebied


### Enkelbestemmingen

-  agrarisch
-  agrarisch met waarden
-  bedrijf
-  bedrijventerrein
-  bos
-  centrum
-  cultuur en ontspanning
-  detailhandel
-  dienstverlening
-  gemengd
-  groen
-  horeca
-  kantoor
-  maatschappelijk
-  natuur
-  overig
-  recreatie
-  sport
-  tuin
-  verkeer
-  water
-  wonen
-  woongebied

### Dubbelbestemmingen

-  waterstaat
-  leiding
-  waarde

### Bouwvlakken

 bouwvlak

### Gebiedsaanduidingen

-  geluidzone
-  luchtvaartverkeerzone
-  vrijwaringszone
-  milieuzone
-  veiligheidszone
-  wetgevingzone
-  reconstructiewetzone
-  overige zone

### Aanduidingen

-  bouwaanduiding
-  functieaanduiding
-  lettertekenaanduiding
-  maatvoering

### Figuren

-  as van de weg
-  dwarsprofiel
-  gevellijn
-  hartlijn leiding
-  relatie
-  figuur IMRO2006


### Gebiedsgerichte besluiten

-  besluitgebied
-  besluitvlak
-  besluitsubvlak

### Structuurvisies

 plangebied

### Gescande kaarten

 plangebied

### Overige besluiten

 plangebied

## ARTIKEL 3 BEDRIJF

### 3.1 BESTEMMINGSOMSCHRIJVING

- a. De voor Bedrijf aangewezen gronden zijn bestemd voor:
1. science-bedrijven die naar aard en invloed op de leefomgeving gelijk zijn te stellen met de bedrijven die zijn genoemd in de categorieën 1 en 2 uit de hoofdgroep Bedrijven van de bij deze regels behorende Lijst van Bedrijfstypen (bijlage 1), met uitzondering van risicovolle inrichtingen;
  2. science-instellingen;
  3. niet-zelfstandige kantoren als onderdeel van de bedrijfsactiviteiten van de science-bedrijven tot een bruto-vloeroppervlak per bedrijf van maximaal 49% van het bruto-vloeroppervlak van de gebouwen op een bouwperceel;
  4. synergie-bedrijvigheid, niet zijnde detailhandel, horeca, kantoren met baliefunctie en opslag van goederen, die naar aard en invloed op de leefomgeving gelijk zijn te stellen met de bedrijven die zijn genoemd in de categorieën 1 en 2 uit de hoofdgroep Bedrijven van de bij deze regels behorende Lijst van Bedrijfstypen (bijlage 1), met uitzondering van risicovolle inrichtingen;
  5. in totaal één zelfstandige horecavoorziening genoemd in categorie 1 van de hoofdgroep Horeca van bijlage 1 uitsluitend ter plaatse van de aanduidingen "Horeca", met dien verstande dat het maximum oppervlak van deze functie hier beperkt is tot 350 m<sup>2</sup> bruto-vloeroppervlak;
  6. horeca genoemd in categorie 1 van de hoofdgroep Horeca van bijlage 1 buiten de aanduiding "Horeca", met dien verstande dat het maximum oppervlak van deze functie hier beperkt is tot 150 m<sup>2</sup> bruto-vloeroppervlak;
  7. zelfstandige kantoren, uitsluitend ter plaatse van de aanduiding "Kantoor".
- b. ter plaatse van de aanduiding "maatschappelijk" zijn de gronden tevens bestemd voor artspraktijken, klinieken en dagverblijven, als bedoeld in de categorieën 1 en 2 uit de hoofdgroep Maatschappelijk van de bij deze regels behorende Lijst van Bedrijfstypen (bijlage 1);
- c. ter plaatse van de aanduiding "waterberging" zijn de gronden tevens bestemd voor een bergbezinkbassin;
- d. ter plaatse van de aanduiding "specifieke vorm van maatschappelijk - campus" zijn eveneens toegestaan:
1. niet-zelfstandige horeca, met dien verstande dat deze functie beperkt is tot maximaal 1000 m<sup>2</sup> bruto-vloeroppervlak;
  2. congres- en vergaderruimten, met dien verstande dat deze functie beperkt is tot maximaal 1000 m<sup>2</sup> bruto-vloeroppervlak;
  3. short-stay, met dien verstande dat deze functie beperkt is tot maximaal 2000 m<sup>2</sup> b.v.o.;
  4. artspraktijken, klinieken en dagverblijven, als bedoeld in de categorieën 1 en 2 uit de hoofdgroep Maatschappelijk van de bij deze regels behorende Lijst van Bedrijfstypen (bijlage 1), met dien verstande dat deze functie beperkt is tot maximaal 2000 m<sup>2</sup> bruto-vloeroppervlak;
  5. voorzieningen ten behoeve van hoger onderwijs en wetenschappelijk onderzoek dan wel hieraan gerelateerde voorzieningen.
- e. bij deze doeleinden behorende bouwwerken, erven, terreinen en voorzieningen, zoals parkeervoorzieningen, wegen, voet- en fietspaden, voorzieningen ten behoeve van warmte-koude-opslag, groenvoorzieningen en nutsvoorzieningen.

### 3.2 BOUWREGELS

#### 3.2.1 ALGEMEEN

- a. Op de voor "Bedrijf" aangewezen gronden mag uitsluitend worden gebouwd voor zover dit in overeenstemming is met het bepaalde in lid 3.1;
- b. ter plaatse van de aanduiding "maximum bebouwingspercentage" mag het bebouwingspercentage niet worden overschreden;
- c. ter plaatse van de aanduidingen "specifieke bouwaanduiding - a" mag in totaal maximaal 13.000 m<sup>2</sup> b.v.o. worden gerealiseerd;
- d. geen bebouwing mag worden opgericht binnen een afstand van 3,5 meter van een niet langs een openbare weg of openbaar groen gelegen zijdelingse perceelsgrens en binnen een afstand van 5 meter van een niet langs een openbare weg of openbaar groen gelegen achterste perceelsgrens, tenzij het oprichten van bebouwing uit het oogpunt van rampenbestrijding geen gevaar oplevert.

#### 3.2.2 HOOFDGEBOUWEN

Voor het bouwen van hoofdgebouwen gelden de volgende bepalingen:

- a. gebouwen dienen binnen het bouwvlak te worden gebouwd;
- b. ter plaatse van de aanduiding "maximum bouwhoogte" mag de bouwhoogte niet worden overschreden;
- c. ter plaatse van de aanduiding "minimum bouwhoogte" mag de bouwhoogte niet minder bedragen dan is aangegeven.

#### 3.2.3 BIJBEHORENDE BOUWWERKEN

Voor het bouwen van bijbehorende bouwwerken gelden de volgende bepalingen:

- a. bijbehorende bouwwerken moeten binnen het bouwvlak worden gebouwd;
- b. in afwijking van het bepaalde onder a mogen bijbehorende bouwwerken buiten het bouwvlak worden gebouwd, uitsluitend achter de voorgevelrooilijn tot een maximum van 50 m<sup>2</sup>;
- c. de maximum bouwhoogte van bijbehorende bouwwerken mag niet meer dan 4,5 meter bedragen;

#### 3.2.4 OVERIGE BOUWWERKEN

Voor het bouwen van niet eerder genoemde overige bouwwerken gelden de volgende bepalingen:



- a. de maximum bouwhoogte van erf- en terreinafscheidingen mag niet meer dan 2 meter bedragen;
- b. de maximum bouwhoogte van kunstobjecten, vlaggen- en lichtmasten mag niet meer dan 10 meter bedragen;
- c. de maximum bouwhoogte van andere overige bouwwerken, geen gebouwen zijnde, die gelegen zijn binnen het bouwvlak, mag niet meer bedragen dan de op de verbeelding aangegeven maximale bouwhoogte;
- d. de maximum bouwhoogte van andere overige bouwwerken, geen gebouwen zijnde, die gelegen zijn buiten het bouwvlak, mag niet meer dan 5 meter bedragen.

### 3.2.5 NUTSVOORZIENINGEN

Voor het bouwen van nutsvoorzieningen gelden de volgende bepalingen:

- a. de maximum oppervlakte van een bouwwerk mag niet meer dan 50 m<sup>2</sup> bedragen;
- b. de maximum goothoogte mag niet meer dan 3 meter bedragen.

### 3.2.6 BESTAANDE BEBOUWING

Bestaande bebouwing, die afwijkt van het bepaalde in de leden 3.2.1, 3.2.2, 3.2.3, 3.2.4 en/of 3.2.5 mag worden gehandhaafd en/of vernieuwd.

### 3.3 AFWIJKEN VAN DE BOUWREGELS

Burgemeester en wethouders kunnen bij een omgevingsvergunning afwijken van het bepaalde in:

- a. lid 3.2.1, onder a, voor de bouw van gebouwen ten behoeve van de vestiging van een bedrijf dan wel wijziging of aanpassing van een bestaand bedrijf in een bedrijf dat niet is genoemd in de hoofdgroep Bedrijven van bijlage 1 van deze regels dan wel is genoemd in één categorie hoger van die hoofdgroep, mits dat bedrijf, gelet op de milieubelasting, naar aard en invloed op de omgeving kan worden gelijkgesteld met de volgens artikel 3.1, onder a, op die locatie toegestane bedrijven;
- b. lid 3.2.3, onder b, voor een gezamenlijk oppervlak van bijbehorende bouwwerken buiten het bouwvlak tot een maximum van 75 m<sup>2</sup>, mits het bebouwingspercentage niet meer bedraagt dan 50%;
- c. lid 3.2.4, onder a, voor een bouwhoogte van erf- en terreinafscheidingen tot een maximum van 3 meter;
- d. lid 3.2.4, onder c, voor een bouwhoogte van andere overige bouwwerken, geen gebouwen zijnde, tot een maximum van 7 meter;
- e. artikel 3.2.6, voor het vervangen en/of uitbreiden van bestaande gebouwen die zijn gesitueerd buiten het bouwvlak met een vergroting die niet meer bedraagt dan 15% van de oppervlakte van die gebouwen onder de voorwaarden dat:
  1. de uitbreiding van het gebouw uitsluitend op de begane grond wordt gerealiseerd;
  2. de goot- en bouwhoogte niet toenemen.

De in dit lid genoemde omgevingsvergunningen worden uitsluitend verleend onder de voorwaarde dat geen onevenredige aantasting plaatsvindt van:

- het straat- en bebouwingsbeeld;
- de verkeersveiligheid;
- de sociale veiligheid;
- de milieusituatie;
- de gebruiksmogelijkheden van de aangrenzende gronden.

### 3.4 SPECIFIEKE GEBRUIKSREGELS

- a. Opslag op onbebouwde gronden ten dienste van bedrijven is toegestaan, mits deze niet plaats vindt vóór een naar de openbare weg of het openbaar groen gekeerde gevel.
- b. Geen opslag van goederen mag plaatsvinden binnen een afstand van minder dan 3,5 meter van een niet langs een openbare weg of openbaar groen gelegen zijdelingse perceelsgrens en binnen een afstand van minder dan 5 meter van een niet langs een openbare weg of openbaar groen gelegen achterste perceelsgrens.
- c. Tot een gebruik strijdig met deze bestemming wordt in ieder geval gerekend:
  1. het gebruik van gronden en bouwwerken ten behoeve van bedrijvigheid met een baliefunctie;
  2. het gebruik van gronden en bouwwerken ten behoeve van detailhandel, met uitzondering van het bepaalde in lid 3.1;
  3. het gebruik van gronden en bouwwerken ten behoeve van bewoning;
  4. het gebruik van gronden en bouwwerken ten behoeve van een seksinrichting.

### 3.5 AFWIJKEN VAN DE GEBRUIKSREGELS

Burgemeester en wethouders kunnen bij een omgevingsvergunning afwijken van het bepaalde in:

- a. lid 3.1, onder a, ten behoeve van de vestiging van een bedrijf dan wel wijziging of aanpassing van een bestaand bedrijf in een bedrijf dat niet is genoemd in de hoofdgroep Bedrijven van bijlage 1 van deze regels dan wel is genoemd in één categorie hoger van die hoofdgroep, mits dat bedrijf, gelet op de milieubelasting, naar aard en invloed op de omgeving kan worden gelijkgesteld met de volgens lid 3.1, onder a, op die locatie toegestane bedrijven;
- b. lid 3.1, onder a, voor het toestaan van een kantoor of zakelijke dienstverlening dat geen functionele relatie heeft met science-bedrijvigheid en/of science-instellingen in het plan en daardoor niet aangemerkt kan worden als synergiebedrijvigheid;
- c. lid 3.4, onder b, voor het toestaan van de opslag van goederen binnen een afstand van minder dan 3,5 meter van een niet langs een openbare weg of openbaar groen gelegen zijdelingse perceelsgrens en binnen een afstand van minder dan 5 meter van een niet langs een openbare weg of openbaar groen gelegen achterste perceelsgrens, op voorwaarde dat de opslag van goederen uit het oogpunt van rampenbestrijding geen gevaar oplevert.

De in dit lid genoemde omgevingsvergunningen worden uitsluitend verleend onder de voorwaarde dat geen onevenredige aantasting plaatsvindt van:

- het straat- en bebouwingsbeeld;
- de verkeersveiligheid;
- de sociale veiligheid;
- de milieusituatie;
- de gebruiksmogelijkheden van de aangrenzende gronden.

### **3.6 WIJZIGINGSBEVOEGDHEID**

Burgemeester en wethouders zijn op grond van artikel 3.6 van de Wet ruimtelijke ordening bevoegd het plan te wijzigen door:

- a. het verwijderen van de aanduiding "maatschappelijk", indien de betreffende activiteit ter plaatse gedurende tenminste een half jaar is beëindigd en er geen redenen zijn om aan te nemen dat de activiteit op korte termijn wordt voortgezet;
- b. het verwijderen van de aanduiding "horeca", indien de betreffende activiteit ter plaatse gedurende tenminste een half jaar is beëindigd en er geen redenen zijn om aan te nemen dat de activiteit op korte termijn wordt voortgezet;
- c. het verhogen van het maximum oppervlak aan zelfstandige horeca en het maximum aantal horecavoorzieningen, zoals bepaald in lid 3.1 onder a sub 6, tot respectievelijk 500 m<sup>2</sup> b.v.o en 2 horecavoorzieningen, mits de onder b genoemde aanduiding "horeca" is verwijderd.



## Denken in oplossingen!



*U hebt uw zaken goed geregeld, maar in uw bedrijf kan er altijd iets misgaan. Wij helpen u risico's in kaart te brengen en bieden u vervolgens de meest ideale verzekeringsoplossing.*

### Over ons

Wij zijn ontstaan uit een samenwerking tussen **Snelder Zijlstra Bedrijfsmakelaars** en **Veldsink Velten Groep**. De unieke combinatie van kennis van bedrijfsmatig onroerend goed en kennis op het gebied van risicobeheersing zorgt ervoor dat wij in staat zijn onze relaties een verzekeringspakket op maat te bieden. Of het nu gaat om risico's op het gebied van aansprakelijkheid, bedrijfscontinuïteit, vervoer, inkomen, pensioen etc.

### Profiteer mee

Profiteer mee van deze unieke combinatie! Voor vragen, een oriënterend gesprek en/of een gratis polischeck kun u contact met ons opnemen!

### Ons werkveld

- Gekwalificeerde en goed opgeleide medewerkers
- Advies op basis van onze kennis van uw bedrijf
- Kennis, ervaring en diep geworteld in de regio
- Snelle schadebehandeling
- Uitgebreide risicoanalyse

### Contact opnemen?

053 485 22 55

[info@snelderzijlstraverzekeringen.nl](mailto:info@snelderzijlstraverzekeringen.nl)

[snelderzijlstraverzekeringen.nl](http://snelderzijlstraverzekeringen.nl)

*Optimaal  
verzekerings  
pakket!*



Welke risico's wilt u verzekeren en welke draagt u zelf? Wij stellen een uniek verzekeringspakket samen dat past bij uw situatie!



**Daniël Nijhof**  
Directeur