



BERGAMBACHT Meidoornstraat 3

Koopsom € 1.500.000 k.k.
Huurprijs € 100,- (excl. BTW) per m2 p.j.

Makelaardij
Van Egmond

0182-35 57 88 | info@vanegmondmakelaardij.nl
www.vanegmondmakelaardij.nl

Kenmerken & specificaties



Oppervlakte: 930 m²
Perceeloppervlakte: 1995 m²
Bouwjaar: 1980





Omschrijving

In de woonwijk Bergambacht Oost treft u een fraaie en ruime accommodatie aan, gelegen op eigen grond met parkeergelegenheid rondom het gebouw. Het betreft een geschakeld pand met een centrale entree en twee bouwlagen welke verdeeld zijn over vier zelfstandig te gebruiken eenheden.

Vanaf 31 december 2022 zijn er drie eenheden voor de huur beschikbaar waarvan twee ruimten op de begane grond, respectievelijk groot circa 236 m² en 424 m² en een ruimte op de verdieping van circa 270 m².

Per heden is het tevens mogelijk om het gehele pand te kopen.

Het pand is bestemd voor maatschappelijke doeleinden. Indien het door u gewenste gebruik afwijkt van de bestemming adviseren wij u met de gemeente Krimpenerwaard te overleggen met betrekking tot een afwijkende toestemming.

Het pand is uitermate geschikt voor een kantoorfunctie. Alle drie de beschikbare units zijn verdeeld in meerdere kamers, algemene ruimten en sanitaire ruimten. Een en ander zoals op de plattegrond is weergegeven. Daarnaast beschikt de ruimte op de verdieping over twee eigen buitenruimten in de vorm van een dakterras.

Op de begane grond zijn al geruime tijd de huisarts en aanverwante dienstverleners gevestigd. Deze ruimten zijn functioneel en praktisch van afwerking.

De verdieping is in gebruik geweest bij een verzekeringskantoor en een taleninstituut, hier is sprake van een fraaie en moderne afwerking.

Het betreft een degelijk gebouwd pand met een robuuste uitstraling van donkere stenen en aluminium kozijnen met dubbel glas en draai- kiepramen.

De hoofentree is voorzien van een glazen dak en elektrische schuifdeuren naar het linkse deel van het pand. De verdieping is bereikbaar via een trappenhuis en een traplift. Iedere te verhuren ruimte is voorzien van een dames en heren toilet en een pantry.

Bergambacht ligt ideaal voor ieder bedrijf wat goed bereikbaar wilt zijn in een fijne, groen en ruimtelijke omgeving. Het dorp grenst aan twee provinciale wegen, de N210 en de N207. Deze wegen hebben een verbinding met de snelwegen A2 (Nieuwegein), A16 (Rotterdam) en A20 (Gouda). Het is het hart van de Krimpenerwaard, groen en ruimtelijk met veel polder en ingeklemd en tussen de rivieren De Lek en de IJssel. Het dorp is ruim van opzet met een zeer actief ondernemersbestand en meerdere grote en kleine bedrijven en een levendig winkelbestand.

De verhuur vindt plaats per kantoor op basis van het te verhuren bruto vloeroppervlakte. De huursom wordt bepaald op basis van het exacte aantal vierkante meters. De huur voor de begane grond bedraagt € 100,-- per vierkante meter en voor de verdieping € 115,-- per vierkante meter. Huurprijzen zijn exclusief BTW.

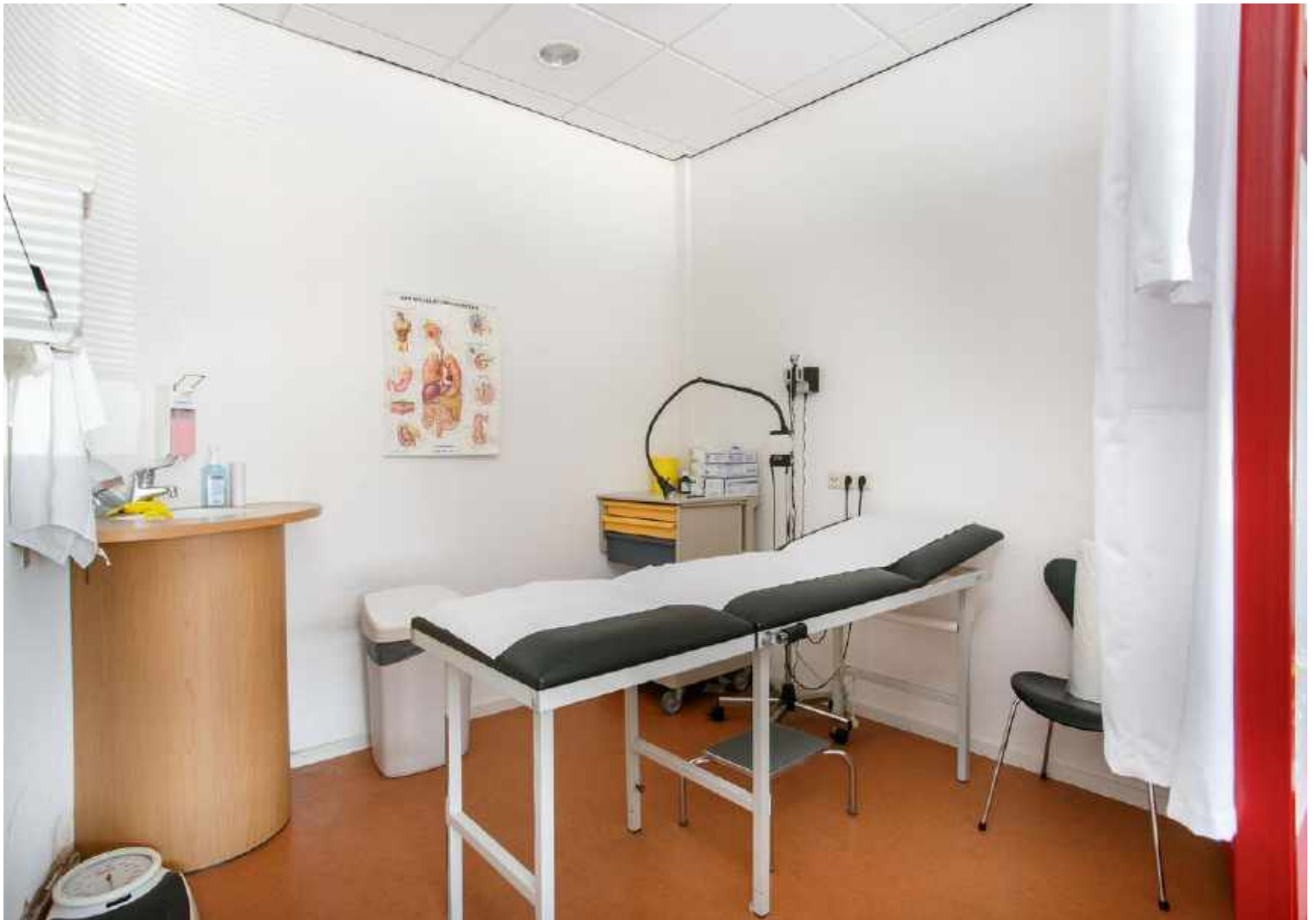
Onderhoud buitenterrein, glasbewassing, schoonmaken van algemene ruimten zijn voor rekening van de gezamenlijke huurders. Verrekening van gas, water en elektra vindt plaats via (tussen) meters of via een voorschot aan de verhuurder, afhankelijk van de te huren ruimte.

Voorwaarden verhuur:

- huurovereenkomst ROZ
- huurperiode 5 jaren
- borg ter grootte van 3 maanden

Tevens bestaat de mogelijkheid om het gehele pand te kopen inclusief de huidige huurder op de verdieping (1/4 deel). Bij gebleken interesse zijn de huurgegevens van deze partij in te zien via ons kantoor.


Verhuur en verkoop vindt plaats in collegiale samenwerking met D & S Makelaardij B.V. te Schiedam.











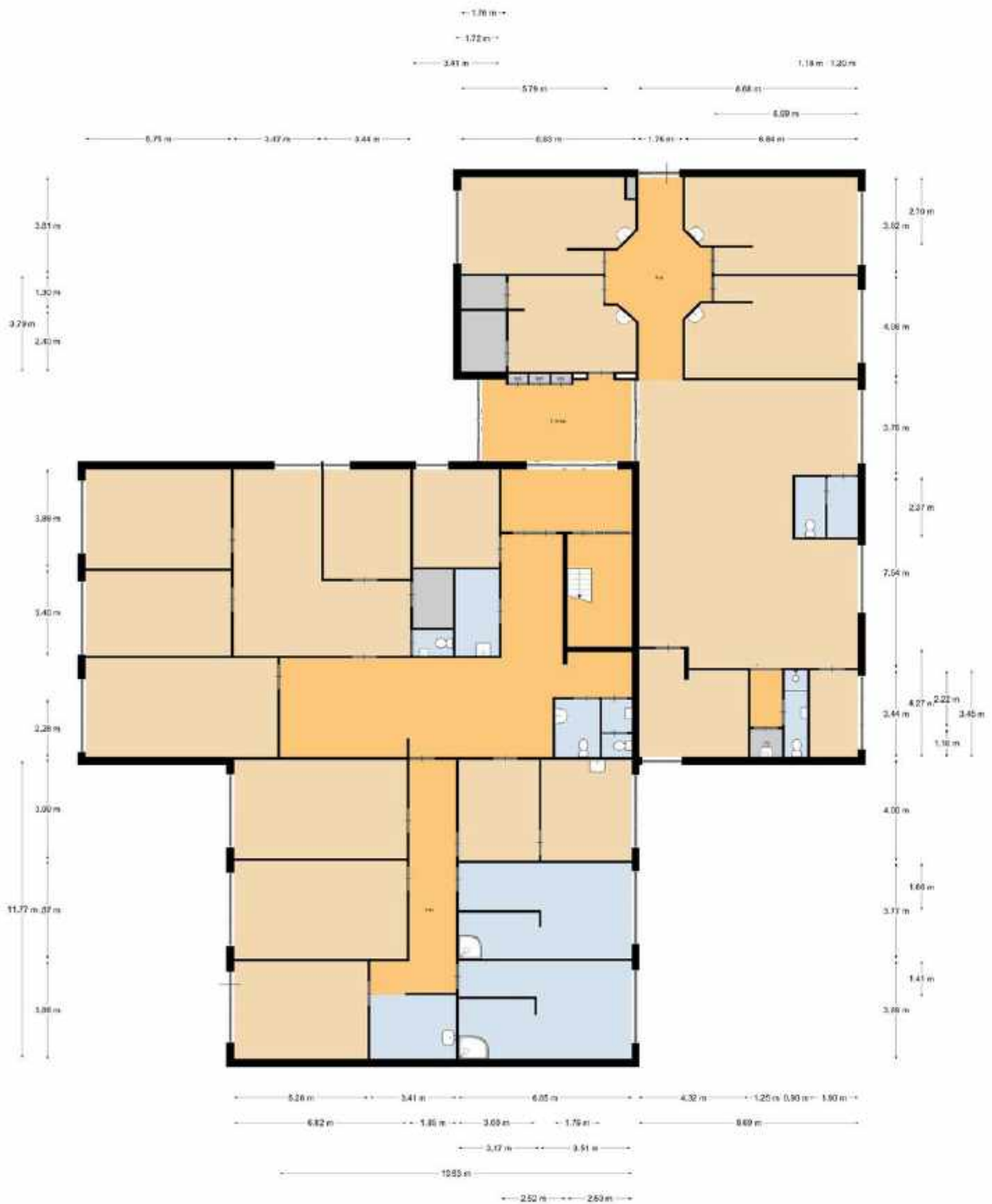








Plattegrond



Begane Grond

Gebruiksoppervlakte & Inhoud (BOG)

Project: Meidoornstraat 3 c, d en e , Bergambacht

Datum: 21-6-2022



Totaal	Totaal Gebruiksoppervlak	m2	1230
	Overige inpandige ruimte	m2	0
	Gebouwgebonden buitenruimte	m2	139
	Externe Bergruimte	m2	0
	Tarra oppervlakte	m2	79
	Bruto vloeroppervlakte	m2	1230
	Verhuurbare vloeroppervlakte	m2	1230
	Totaal Bruto inhoud Ext. Bergruimte	m3	0
	Totaal Bruto inhoud	m3	4016

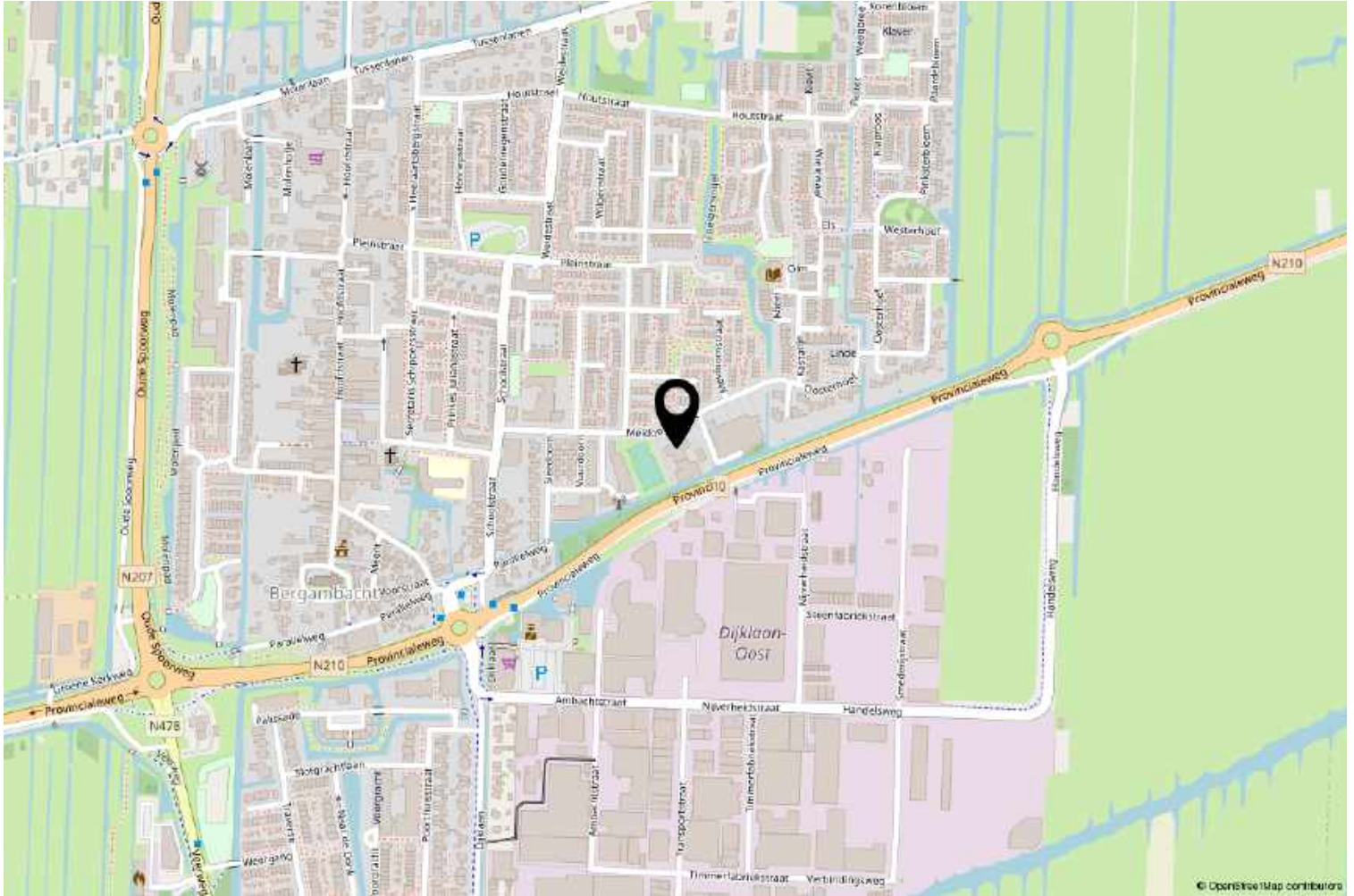
Begane Grond	Totaal Gebruiksoppervlak (incl. binnenmuren)		715,5
	Gebruiksoppervlak bouwlaag(incl. o.i.r.)		715,5
	Aftrekposten (nissen, trapgaten, vides ^ de 4 m2)		0,0
	Overige inpandige ruimte		0,0
	Tarra oppervlakte		42,8
	Bruto vloeroppervlakte		758,3
	Verhuurbare vloeroppervlakte		715,5
	kubieke meters (m3)		2578,2
	Gebouwgebonden buitenruimte (dakterras/balkon/Carport)		0,0
Externe Bergruimte		0,0	

1e Verdieping	Totaal Gebruiksoppervlak (incl. binnenmuren)		514,5
	Gebruiksoppervlak bouwlaag(incl. o.i.r.)		514,5
	Aftrekposten (nissen, trapgaten, vides ^ de 4 m2)		0,0
	Overige inpandige ruimte		0,0
	Tarra oppervlakte		36,5
	Bruto vloeroppervlakte		551,0
	Verhuurbare vloeroppervlakte		514,5
	kubieke meters (m3)		1438,1
	Gebouwgebonden buitenruimte (dakterras/balkon/Carport)		139,2
		0,0	

Begane grond m2			
Lengte	Breedte		
0,00	0,00	715,50	m2
1e Verdieping m2			
0,00	0,00	514,50	m2
0,00	0,00	0,00	m2
totaal:		1230,00	m2

Begane Grond m3 inclusief buitenmuren				
0,00	0,00	758,30	m2	
hoogte		2,70	m	
m3	vloer + vloer	0,70	m	
758,30	3,40	2578,22	m3	
1e VD m3 inclusief buitenmuren				
0,00	0,00	551,00	m2	
hoogte		2,31	m	
m3	vloer + vloer	0,30	m	
551,00	2,61	1438,11	m3	
hoogte		0,00	m	
m3	dak	0,30	m	
0,00	0,30	0,00		0 0,00 Plat dak
		0,00		0 0,00 Twee schuin
		0,00		0 0,00 Pyramide

Locatie op de kaart



Eigendomsinformatie

ALGEMEEN

Kadastrale aanduiding [Bergambacht A 8766](#)

Kadastrale objectidentificatie : 014910876670000

Locaties Meidoornstraat 3 f

2861 VH Bergambacht

Locatiegegevens zijn ontleend aan de Basisregistratie Adressen en Gebouwen

Verblijfsobject ID: [0491010001316710](#)

MEIDOORNSTR 3 C

2861 VH BERGAMBACHT

MEIDOORNSTR 3 D

2861 VH BERGAMBACHT

Kadastrale grootte 1.995 m²

Grens en grootte Vastgesteld

Coördinaten 113869 - 438472

Omschrijving Bedrijvigheid (kantoor)

Erf - tuin

Koopsom € 1.250.000

Koopjaar 2008

Ontstaan uit [Bergambacht A 8598](#)

AANTEKENINGEN

Publiekrechtelijke beperking Er zijn geen beperkingen bekend in de Basisregistratie Kadaster.

Basisregistratie Kadaster

RECHTEN

1 Eigendom (recht van)

Afkomstig uit stuk [Hyp4 54757/66](#)

Ingeschreven op 30-05-2008 om 14:55

Naam gerechtigde [D & S Beleggingen In Onroerende Zaken B.V.](#)

Adres Land van Belofte 50

3111 NW SCHIEDAM

Statutaire zetel SCHIEDAM

KvK-nummer [24253279](#) (Bron: Handelsregister)

Voor de meest actuele naam, zetel en adres, raadpleeg het Handelsregister



<p>12345 25</p> <p>— Vastgestelde kadastrale grens — Voorlopige kadastrale grens — Administratieve kadastrale grens — Bebouwing</p>	<p>Deze kaart is noordgericht</p> <p>Perceelnummer</p> <p>Huisnummer</p> <p>Kadastrale gemeente Bergambacht</p> <p>Sectie A</p> <p>Perceel 8766</p>	<p>Schaal 1: 500</p> <p>Aan dit uittreksel kunnen geen betrouwbare maten worden ontleend. De Dienst voor het kadaster en de openbare registers behoudt zich de intellectuele eigendomsrechten voor, waaronder het auteursrecht en het databankenrecht.</p>	
---	---	--	--

Voor een eensluitend uittreksel, geleverd op 21 juli 2022
De bewaarder van het kadaster en de openbare registers

Artikel 12 Maatschappelijk

Plan: Dorpsgebied
Status: vastgesteld
Plantype: bestemmingsplan
IMRO-idn: NL.IMRO.0491.BP1030DG001-VG01

12.1 Bestemmingsomschrijving

12.2 Bouwregels

12.3 Specifieke gebruiksregel

12.1 Bestemmingsomschrijving

De voor 'Maatschappelijk' aangewezen gronden zijn bestemd voor:

- a. bibliotheken, openbare dienstverlening, gezondheidszorg, kinderopvang, onderwijs, peuterspeelzalen, sociale en levensbeschouwelijke voorzieningen, welzijnsvoorzieningen en verenigingsleven;
- b. ter plaatse van de aanduiding 'begraafplaats': uitsluitend een begraafplaats;
- c. ter plaatse van de aanduiding 'parkeerterrein': tevens een vrachtwagenparkeerterrein;
- d. bij deze bestemming behorende voorzieningen, zoals groen, parkeervoorzieningen, nutsvoorzieningen en water.

12.2 Bouwregels

Op deze gronden mag worden gebouwd en gelden de volgende regels:

12.2.1 Gebouwen

- a. gebouwen worden binnen het bouwvlak gebouwd;
- b. de bouwhoogte van gebouwen bedraagt ten hoogste de ter plaatse van de aanduiding 'maximale bouwhoogte (m)' aangegeven bouwhoogte;
- c. de goothoogte van gebouwen bedraagt ten hoogste de ter plaatse van de aanduiding 'maximale goothoogte (m)' aangegeven goothoogte;
- d. de totale oppervlakte van gebouwen en overkappingen bedraagt per bouwperceel ten hoogste het ter plaatse van de aanduiding 'maximumbebouwingspercentage (%)' aangegeven bebouwingspercentage van het bouwvlak; indien geen bebouwingspercentage is aangegeven, geldt een bebouwingspercentage van 100% van het bouwvlak.

12.2.2 Bouwwerken, geen gebouwen zijnde

- a. de bouwhoogte van erfafscheidingen bedraagt ten hoogste 2 m;
- b. de bouwhoogte van overige bouwwerken, geen gebouwen zijnde, bedraagt ten hoogste 3 m.

12.3 Specifieke gebruiksregel

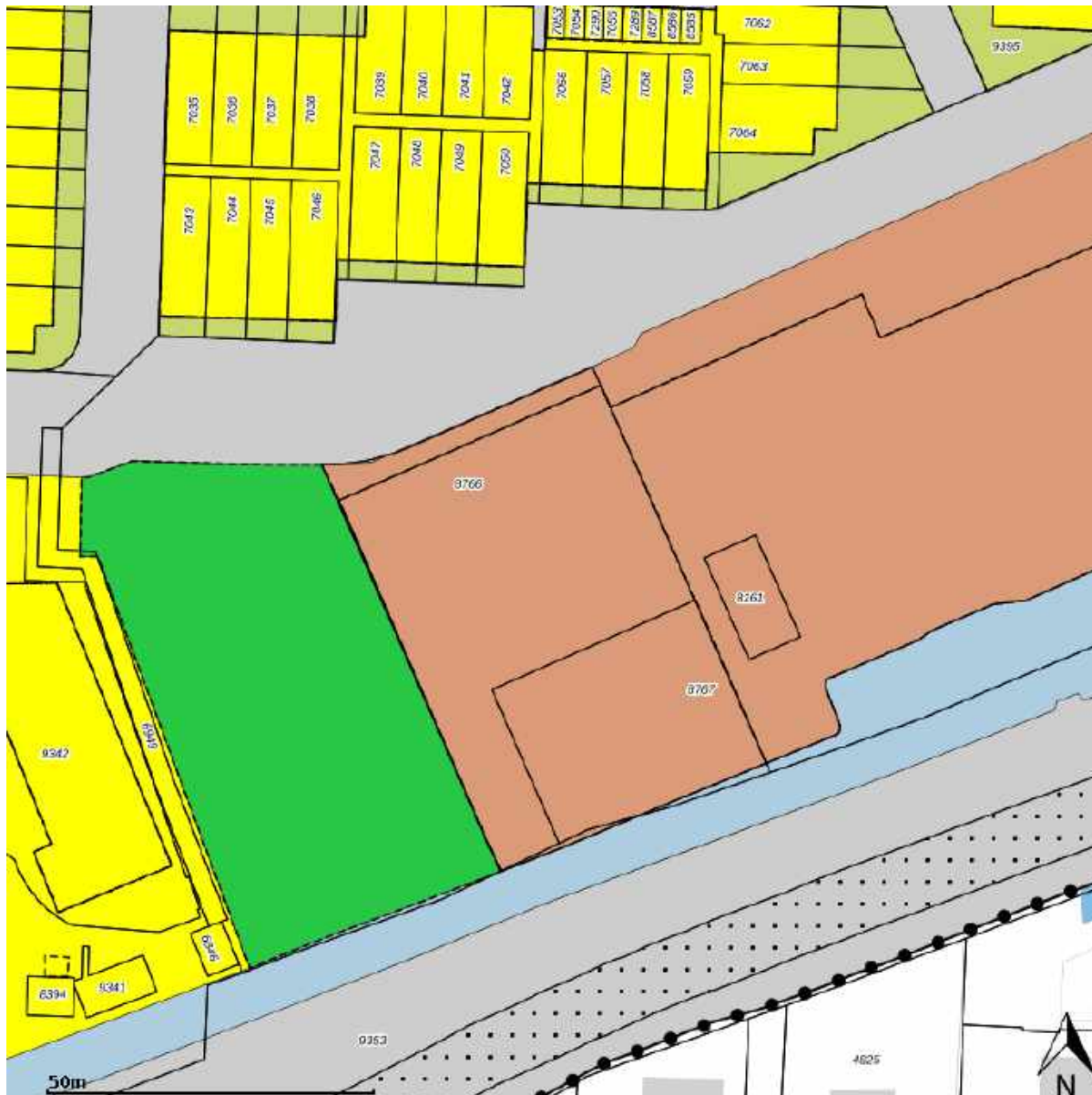
Bedrijfs- c.q. dienstwoningen zijn uitsluitend toegestaan ter plaatse van de aanduiding 'bedrijfswoning' en hebben een inhoud van ten hoogste 750 m³;

Plannaam: **Dorpsgebied**

Datum afdruk: 2022-06-21

Naam overheid: Gemeente Bergambacht
Type plan: bestemmingsplan
Planidn: NL.IMRO.0491.BP1030DG001-VG01
Dossierstatus: geheel onherroepelijk in werking

IMRO-versie: IMRO2008
Plan datum: 2011-10-25
Planstatus: vastgesteld



Disclaimer: Er kunnen op geen enkele wijze rechten worden ontleend aan, noch aanspraak gemaakt worden op de inhoud van deze afdruk. Hoewel bij de samenstelling van de inhoud van deze afdruk de grootst mogelijke zorgvuldigheid wordt betracht, bestaat de mogelijkheid dat bepaalde informatie (na verloop van tijd) verouderd is of niet (meer) correct is. Het Kadaster is niet aansprakelijk voor de eventuele schade die zou kunnen voortvloeien uit het gebruik van gegevens van de afdruk.




Legenda

 plangebied


Enkelbestemmingen

-  agrarisch
-  agrarisch met waarden
-  bedrijf
-  bedrijventerrein
-  bos
-  centrum
-  cultuur en ontspanning
-  detailhandel
-  dienstverlening
-  gemengd
-  groen
-  horeca
-  kantoor
-  maatschappelijk
-  natuur
-  overig
-  recreatie
-  sport
-  tuin
-  verkeer
-  water
-  wonen
-  woongebied

Dubbelbestemmingen

-  waterstaat
-  leiding
-  waarde

Bouwvlakken

 bouwvlak

Gebiedsaanduidingen

-  geluidzone
-  luchtvaartverkeerzone
-  vrijwaringszone
-  milieuzone
-  veiligheidszone
-  wetgevingzone
-  reconstructiewetzone
-  overige zone

Aanduidingen

-  bouwaanduiding
-  functieaanduiding
-  lettertekenaanduiding
-  maatvoering

Figuren

-  as van de weg
-  dwarsprofiel
-  gevellijn
-  hartlijn leiding
-  relatie
-  figuur IMRO2006


Gebiedsgerichte besluiten

-  besluitgebied
-  besluitvlak
-  besluitsubvlak

Structuurvisies

 plangebied

Gescande kaarten

 plangebied

Overige besluiten

 plangebied

Atlas Rapportage



Perceel: BAB00 A 8766

Kaartlagen

1. Bodemlocatie
2. Bodemonderzoeksrapport
3. Verontreinigingscontour
4. Saneringscontour
5. Zorgmaatregel
6. Ondergrondse brandstoftanks
7. Meldingen Besluit bodemkwaliteit
8. Bedrijfsactiviteiten
9. Slootdempingen Krimpenerwaard
10. Slootdempingen TBK

Bodemlocatie

Locatienummer	Omschrijving
ZH193100931	Henry Dunantstraat en omgeving



Status locatie

Vervolgactie Wbb: voldoende onderzocht

Status beschikking:

Status onderzoeken: niet ernstig, licht tot matig verontreinigd

Besluiten

(Geen)

Onderzoeken

- Verkennend bodem- en fundatieonderzoek Henry Dunantstraat e.o. (PFAS),
rapportnummer 3905-20035-02-RAP-VBO-01 v1.0, Unihorn B.V., 11-06-2020
<http://geodocs.odmh.nl/?guid=E8AE7534-0B31-4C63-8D77-6A1956FCD57D>

Historisch bodembestand

(Geen)

Activiteiten

(Geen)

Aanvullende informatie slootdemping

(Geen)

Locatienummer	Omschrijving
ZH049109712	Meidoornstraat 5



Status locatie

Vervolgactie Wbb: voldoende onderzocht
 Status beschikking:
 Status onderzoeken: Onverdacht/Niet verontreinigd

Besluiten

(Geen)

Onderzoeken

- Verkennend Onderzoek 1, rapportnummer 6973, Grondslag B.V., 20-06-2002
<http://geodocs.odmh.nl/?guid=85BB2B59-46B4-40B5-B914-B8313B24E9B6>
- Sanerings Onderzoek 1, rapportnummer 94/0434/LB, Grontmij Nederland B.V., 11-05-1994
<http://geodocs.odmh.nl/?guid=E4CD81CA-97A9-4A05-98CB-3D8864E0C751>
- Verkennend Onderzoek 2, rapportnummer 93/0830, Grontmij Nederland B.V., 01-08-1993
<http://geodocs.odmh.nl/?guid=D92D25B2-C33A-47C3-A26D-3D88F8F1DC5D>

Historisch bodembestand

(Geen)

Activiteiten

Omschrijving: chemicaliënopslagplaats
 UBI code: 631280
 NSX score: 150,0

Omschrijving: demping (niet gespecificeerd)
UBI code: 900060
NSX score: 1,9

Aanvullende informatie slootdemping
(Geen)

Bodemonderzoeksrapport

Omschrijving

Sanerings Onderzoek 1



Locatiecode: ZH049109712

Rapportnummer: 94/0434/LB

Rapportdatum: 34465

Rapportauteur: Grontmij Nederland B.V.

[Download Rapport](#)

Omschrijving

Verkennd Onderzoek 2



Locatiecode: ZH049109712

Rapportnummer: 93/0830

Rapportdatum: 34182

Rapportauteur: Grontmij Nederland B.V.

[Download Rapport](#)

Geen resultaten voor Verontreinigingscontour

Geen resultaten voor Saneringscontour

Geen resultaten voor Zorgmaatregel

Geen resultaten voor Ondergrondse brandstoftanks

Meldingen Besluit bodemkwaliteit

Omschrijving

N.v.t.



Documentnummer: 2015164790

[Download Melding](#)

Bedrijfsactiviteiten

Omschrijving

Fysio Fitness



Locatie: Meidoornstraat 5 in Bergambacht

Opmerking branche: Sport en recreatie

Dossiernummer: L-002615

Milieu-categorie: 2

Milieu Wettelijk Kader: Type B

Status: Actief

Geen resultaten voor Slootdempingen Krimpenerwaard

Slootdempingen TBK

Omschrijving



Dempingmateriaal: Riet

Toelichting op verstrekte informatie

Bodemlocatie

In het Bodem Informatie Systeem (BIS) zijn bodemlocaties ingetekend. Een bodemlocatie is een locatie waar iets bekend is over de bodemkwaliteit of een mogelijke bodemverontreiniging. Vaak zijn op een bodemlocatie één of meerdere onderzoeken uitgevoerd, maar dat hoeft niet. De bodemlocatie kan ook een verdenking van een bodemverontreiniging betreffen, op basis van historische informatie.

Hieronder volgt een toelichting per item:

Locatienummer	Uniek nummer van de locatie in het BIS
Omschrijving	Naam van de locatie zoals bekend in het BIS
Vervolgactie Wbb	De verplichting die in het kader van de Wet bodembescherming op de locatie rust. Let op: Indien er in het kader van de Wbb geen vervolgactie noodzakelijk is ("geen vervolg") wil dit niet zeggen dat er in een ander kader geen verplichting bestaat om de bodem te onderzoeken. Bij een bouwvergunning of grondverzet kan bijvoorbeeld alsnog een bodemonderzoek noodzakelijk zijn. Zie hiervoor de betreffende nota's op de website van de Omgevingsdienst (nota Bodemkwaliteit bij Bouwen en Nota Bodembeheer). "Geen vervolg" wil zeggen dat er bij ongewijzigd gebruik geen onderzoeks- of saneringsnoodzaak bestaat.
Status beschikking	De beschikkingstatus van de locatie op basis van het meest recente besluit.
Status onderzoeken	De verontreinigingstatus van de gehele locatie op basis van alle uitgevoerde bodemonderzoeken. Als alleen een historisch (voor-) onderzoek is uitgevoerd kan alleen een verwachting worden uitgesproken (potentieel verontreinigd of potentieel ernstig). Als een bodemonderzoek is uitgevoerd is de locatie wel of niet ernstig verontreinigd.
Besluiten	De besluiten die op basis van de Wet bodembescherming zijn genomen op de locatie worden hier weergegeven. Eventuele belemmeringen als gevolg van deze besluiten zijn ingeschreven bij het Kadaster.

Het Historisch bodembestand (HBB) is integraal opgenomen in de kaart met Bodemlocaties en bevat verschillende soorten historische informatie, namelijk over voormalige bedrijfsactiviteiten en over dempingen. Beide worden hieronder toegelicht.

Voormalige bedrijfsactiviteiten

Tussen 1995 en 1997 heeft de provincie Zuid-Holland een inventarisatie laten uitvoeren van potentieel verontreinigde voormalige bedrijfsterreinen. Voor de inventarisatie is gebruik gemaakt van twee archiefbronnen, te weten:

- Het archief van de Kamers van Koophandel in de provincie.
- De op grond van de Hinderwet aan bedrijven verleende vergunningen.

Met beide bronnen wordt ruwweg de tijdsperiode 1824 tot 1997 gedekt. Uit de enorme hoeveelheid informatie die in de genoemde bronnen ligt opgeslagen, is een selectie gemaakt. Met deze inventarisatie kan worden bekeken of er in het verleden bodembedreigende bedrijfsactiviteiten op een perceel hebben plaatsgevonden. Met de NSX-score kan een inschatting worden opgemaakt hoe bodembedreigend de genoemde vergunde activiteit is. Deze score loopt van 0 tot 1000. Een score van 0 betekent dat de activiteit niet bodembedreigend is. Een score van 1000 betekent dat de activiteit (in grote mate) bodembedreigend is. Een vermelding met een hoge score hoeft niet te betekenen dat er ook daadwerkelijk bodemverontreiniging op het perceel aanwezig is. Bodemonderzoek zal dit moeten uitwijzen. Onder "Vindplaats dossier" wordt vermeld in welk archief het Hinderwetdossier van de voormalige bedrijfsactiviteiten kunnen worden gevonden. (Zie de introductiepagina van de Atlas Midden-Holland voor een toelichting op de archieven en dossiernummers).

Slootdempingen

In 1995 is voor het gehele landelijke gebied in Zuid-Holland een onderzoek naar stortplaatsen en slootdempingen uitgevoerd. Het betrof een luchtfoto-interpretatie, waarbij luchtfoto's uit 1955 zijn vergeleken met luchtfoto's uit 1992. Daarbij is vastgesteld welke waterlopen en waterplassen die in 1955 nog zichtbaar waren, in 1992 waren 'verdwenen' en waar dus sprake moest zijn van een demping. Op deze wijze werden circa 40.000 gedempte sloten opgespoord. Als er sprake is van een slootdemping wil nog niet zeggen dat er ook sprake is van een bodemverontreiniging.

Sloten die zijn gedempt bij het bouwrijp maken van woonwijken of bedrijfsterreinen zijn in een deel van de Krimpenerwaard vastgelegd in een aparte kaart door het Technisch Bureau in de Krimpenerwaard (TBK), tegenwoordig Ingenieursbureau Krimpenerwaard. Het betreft gebieden die in de periode 1945-2000 zijn ontwikkeld in opdracht van de toenmalige gemeenten Ouderkerk, Nederlek en Bergambacht. Voor het grootste deel van Midden-Holland is deze informatie niet beschikbaar.

Bodemonderzoeksrapporten

Alle bij de Omgevingsdienst bekende bodemonderzoeksrapporten zijn ingevoerd in het Bodem Informatie Systeem. Niet alle uitgevoerde bodemonderzoeken zijn bekend bij de Omgevingsdienst. Bijvoorbeeld onderzoeken die zijn uitgevoerd in het kader van een particuliere grondtransactie zijn vaak niet bekend bij de overheid en derhalve ook niet aanwezig in het Bodem Informatie Systeem (BIS). Indien u in het bezit bent van een dergelijk onderzoeksrapport verzoeken wij u deze op te sturen naar de Omgevingsdienst, zodat wij dit kunnen invoeren in het systeem.

Verontreinigingscontour

Op locaties waar sprake is van een geval van ernstige bodemverontreiniging is op recent onderzochte locaties een contour van de interventiewaarde-overschrijding ingetekend.

Saneringscontour

Als er recent een sanering heeft plaatsgevonden, wordt de contour van het gesaneerde gebied getoond.

Zorgmaatregel

Als er op een gesaneerde locatie een restverontreiniging is achtergebleven kan er een zorgmaatregel van toepassing zijn.

Ondergrondse tanks

Een tank is volgens wettelijke richtlijnen gesaneerd als er een kenmerk van een tanksaneringscertificaat is ingevuld achter het kopje "Kiwa-code". Het kan voorkomen dat onder het kopje **Ondergrondse tanks** geen tank is weergegeven, maar bij het item "Activiteiten" bij de Bodemlocatie wel een tank is aangegeven (en andersom). Indien onduidelijkheid bestaat over de aanwezigheid en/of status van een tank zal nader archief en/of bodemonderzoek nodig zijn om na te gaan of een tank aanwezig is.

Meldingen Besluit bodemkwaliteit

Vanaf 1 juli 2008 moet nagenoeg elke toepassing van grond en baggerspecie worden gemeld bij het Meldpunt Bodemkwaliteit. De meldingen kunnen worden geraadpleegd. De ligging is vaak indicatief, omdat het Meldpunt alleen een punt kan worden ingegeven.

Bedrijfsactiviteiten

De kaart bevat locaties waar nu een bedrijfsmatige activiteit plaatsvindt of in het (recente) verleden plaats heeft gevonden. Iedere bedrijfsmatige activiteit waarvoor een melding (Activiteitenbesluit) of vergunning in het kader van de Wet milieubeheer is vereist is opgenomen in de kaart. De Omgevingsdienst beheert het inrichtingenbestand sinds 2000. Alle inrichtingen (bedrijven) die vanaf die datum aanwezig waren, zijn terug te vinden in deze kaart als locatiedossier.

Als op een locatie geen inrichting meer aanwezig is, wordt deze aangeduid als "Gesloten". Alle locaties waar nu nog een bedrijfsmatige activiteit kan worden uitgevoerd worden aangeduid als "Actief".

De milieucategorie loopt van 1 (laag milieubelastend) tot 5 (hoog milieubelastend).

Inrichtingen die voor 1997 zijn opgeheven en als potentieel bodembedreigend zijn aangemerkt zijn opgenomen in het HBB-bestand en later als Bodemlocatie (zie bij Bodemlocatie).

Disclaimer

In de Atlas Midden-Holland wordt de bij de Omgevingsdienst Midden-Holland bekende informatie over de bodemkwaliteit getoond. De informatie is afkomstig uit het Bodem Informatie Systeem en wordt automatisch gegenereerd op basis van geografische ligging van het opgegeven perceel. Het betreft informatie over:

- bodemlocaties
- bodemonderzoeksrapporten
- verontreinigingscontouren
- saneringscontouren
- zorgmaatregelen
- ondergrondse brandstoftanks
- meldingen Besluit bodemkwaliteit
- slootdempingen
- huidige bedrijfsactiviteiten

Nadrukkelijk wordt erop gewezen dat alleen een recent bodemonderzoek betrouwbare informatie geeft over de kwaliteit van het betreffende perceel. Overige informatie moet worden beschouwd als indicatie voor de te verwachten bodemkwaliteit. Tevens wijzen wij u erop dat indien geen informatie voorhanden is dit niet automatisch betekent dat de bodem schoon is. De Omgevingsdienst heeft in dat geval geen informatie van dit perceel beschikbaar in het Bodem Informatie Systeem. Voor de bodeminformatie is alle zorg in acht genomen die redelijkerwijs gevegd kan worden. Fouten zijn echter niet uit te sluiten en de lezer dient niet zondermeer uit te gaan van de juistheid van de informatie. De Omgevingsdienst is dan ook nimmer aansprakelijk voor de gevolgen van activiteiten die worden ondernomen op basis van de informatie en voor alle directe en indirecte schade, van welke aard dan ook, voortvloeiend uit of in verband staand met het gebruik van de informatie. Evenmin is de Omgevingsdienst aansprakelijk voor de eventuele gevolgen van het (al dan niet tijdelijk) onbeschikbaar zijn van deze website of enige informatie op de website.

Topografische en kadastrale kaart

De Atlas Midden-Holland maakt voor de oriëntatie gebruik van twee achtergrondkaarten:

- de BRT Achtergrondkaart van PDOK (Publieke Dienstverlening Op de Kaart). Deze is afgeleid uit TOP10NL uit de Basisregistratie Topografie (BRT) met de straatnamen uit de Basisregistraties Adressen en Gebouwen (BAG).
- de Kadastrale kaart.

Beide kaarten zijn vrij toegankelijk en zonder restricties te gebruiken. Wel is bij (her-)gebruik de naamsvermelding van de bron (Kadaster, Basisregistratie Topografie) verplicht.

De kaarten zijn afkomstig van PDOK. Zie ook www.nationaalgeoregister.nl

De Omgevingsdienst Midden-Holland is niet verantwoordelijk voor schade voortvloeiende uit of verband houdende met de inhoud of het gebruik van de kaarten.

Overige bepalingen

De Omgevingsdienst streeft ernaar de gepresenteerde informatie op deze site zo actueel mogelijk te houden. De Omgevingsdienst behoudt zich het recht voor om te allen tijde de informatie op deze site (inclusief de disclaimer) zonder voorafgaande mededeling te wijzigen. De Omgevingsdienst kan geen waarborg geven dat deze site te allen tijde zonder fouten is, noch kan zij de juistheid en actualiteit garanderen van informatie gevonden op sites die aan deze site gekoppeld zijn. Noch deze site noch enige informatie op deze site heeft een officiële status. De Omgevingsdienst accepteert geen enkele aansprakelijkheid voor de inhoud van deze website of de getoonde informatie. Deze getoonde informatie kan daarom niet gebruikt worden als basis voor enige claim.

Privacyverklaring Van Egmond Makelaardij B.V.

U heeft te maken met Van Egmond Makelaardij B.V.. Van Egmond Makelaardij B.V. is lid van de NVM. In deze privacyverklaring wordt uitgelegd hoe er met uw gegevens wordt omgegaan. Overal waar in deze verklaring 'NVM-makelaar' staat, wordt Van Egmond Makelaardij B.V. bedoeld. In deze verklaring wordt ook uitgelegd welke gegevens aan NVM en aan brainbay B.V., een dochteronderneming van de NVM, worden verstrekt en wat NVM/brainbay met deze gegevens doet. Brainbay is door de NVM opgericht om ten behoeve van de leden van de NVM producten en diensten te ontwikkelen gebaseerd op aangeleverde data van de leden en van niet NVM-leden alsmede voor het doen van onderzoek naar de onroerend goed markt.



Van welke diensten van de NVM-makelaar/taxateur maakt u gebruik?

U kunt op één of meerdere manieren in contact staan met de NVM-makelaar/taxateur.

Bij woningen:

U wilt uw woning verkopen, verhuren en geeft daarbij opdracht aan de NVM-makelaar:

- U wilt uw woning verkopen. [Zie 1.](#)
- U wilt uw woning verhuren. [Zie 2.](#)

U wilt een woning kopen of huren en geeft daarbij een opdracht aan de NVM-makelaar:

- U wilt een woning kopen. [Zie 3.](#)
- U wilt een woning huren. [Zie 4.](#)

U wilt een woning laten taxeren en geeft daarbij opdracht aan de NVM-taxateur:

- U wilt een woning laten taxeren. [Zie 9.](#)

Als u op zoek bent naar een woning en u heeft hiervoor niet de NVM-makelaar ingeschakeld dan zijn de volgende situaties mogelijk:

- U wilt vrijblijvend op de hoogte gehouden worden van het aanbod van de NVM-makelaar. [Zie 8.](#)
- U wilt een koop- of huurwoning bezichtigen die via de NVM-makelaar wordt aangeboden. [Zie 5.](#)
- U wilt een woning kopen die via de NVM-makelaar wordt aangeboden. [Zie 6.](#)
- U wilt een woning huren die via de NVM-makelaar wordt aangeboden. [Zie 7.](#)

Bij bedrijfspanden of agrarisch vastgoed:

U wilt uw bedrijfspand of agrarisch vastgoed verkopen, verhuren en geeft daarbij opdracht aan de NVM-makelaar:

- U wilt uw bedrijfspand of agrarisch vastgoed verkopen. [Zie 10.](#)
- U wilt uw bedrijfspand of agrarisch vastgoed verhuren. [Zie 11.](#)

U wilt een bedrijfspand of agrarisch vastgoed laten taxeren en geeft daarbij opdracht aan de NVM-taxateur:

- U wilt een bedrijfspand of agrarisch vastgoed laten taxeren. [Zie 9.](#)

U wilt een bedrijfspand of agrarisch vastgoed kopen of huren en geeft daarbij opdracht aan de NVM-makelaar:

- U wilt een bedrijfspand of agrarisch vastgoed kopen. [Zie 12.](#)
- U wilt een bedrijfspand of agrarisch vastgoed huren. [Zie 13.](#)

Als u op zoek bent naar een bedrijfspand of agrarisch vastgoed en u heeft hiervoor niet een NVM-makelaar ingeschakeld dan zijn de volgende situaties mogelijk:

- U wilt vrijblijvend op de hoogte gehouden worden van het aanbod van de NVM-makelaar. [Zie 8.](#)
- U wilt een bedrijfspand of agrarisch vastgoed voor koop of huur bezichtigen welke via de NVM-makelaar wordt aangeboden. [Zie 5.](#)
- U wilt een bedrijfspand of agrarisch vastgoed kopen die via de NVM-makelaar wordt aangeboden. [Zie 14.](#)
- U wilt een bedrijfspand of agrarisch vastgoed huren die via de NVM-makelaar wordt aangeboden. [Zie 15.](#)

Overige dienstverlening:

U wilt u laten bijstaan door een NVM-makelaar in het kader van overige dienstverlening:

U schakelt een NVM-makelaar in om u te kunnen bijstaan op het gebied van het beheer van vastgoed, ruimtelijke ordening zoals omgevingsvergunningen, wijzigen bestemmingsplan, ontwerpen en/of aanbesteden van nieuw- en verbouwplannen, pachtzaken, onteigening e.d. [Zie 16](#)

Verwerkingsverantwoordelijke

Voor al deze verwerkingen is Van Egmond Makelaardij B.V. de verwerkingsverantwoordelijke. De contactgegevens zijn:

Van Egmond Makelaardij B.V.
Hoofdstraat 10A, 2861 AP te Bergambacht
info@vanegmondmakelaardij.nl
0182-355788

Gegevensverstrekking aan NVM/brainbay

Bij een aantal diensten worden ook gegevens verstrekt aan NVM/brainbay. De NVM/brainbay doet het volgende met deze gegevens:

- Zorgen dat alle NVM-makelaars een actueel aanbod hebben van woningen, bedrijfspanden en agrarisch vastgoed die c.q. dat via NVM-makelaars worden c.q. wordt aangeboden.
- Zorgen dat het actuele aanbod geplaatst wordt op funda en andere (huizen)websites.
- Zorgen voor een database waardoor taxaties en andere waardebeoordelingen mogelijk zijn en inzichten opgebouwd kunnen worden over de ontwikkelingen in de woningmarkt, bedrijfsonroerendgoed markt en agrarische vastgoedmarkt. De gegevens in deze database worden voor onbepaalde tijd bewaard.

[Lees hier wat NVM/brainbay met de verstrekte gegevens doet.](#)

NVM/brainbay is een verwerkingsverantwoordelijke voor deze gegevens. De contactgegevens zijn:

NVM	brainbay B.V.
KvK 30102683	KvK 71551034
Postbus 2222	Fakkelseste 1
3430 DC Nieuwegein	3431 HZ Nieuwegein
privacyhelpdesk@nvm.nl	support@brainbay.nl

NVM/brainbay heeft een functionaris voor de gegevensverwerking. Deze is bereikbaar via fg@nvm.nl.

Wij nemen uw privacy serieus

De NVM-makelaar en NVM/brainbay nemen uw privacy erg serieus en zien de regels rondom gegevensbescherming als logische fatsoensnormen. De NVM-makelaar verwerkt uw gegevens zorgvuldig en volgens de wettelijke voorschriften. De NVM-makelaar besteedt veel aandacht aan een adequate beveiliging zodat uw gegevens worden beschermd tegen ongeautoriseerd gebruik, ongeautoriseerde toegang, wijziging en onrechtmatige vernietiging. Alle NVM-makelaars investeren continu in het bieden van goede dienstverlening. Een onderdeel hiervan is het NVM-brede privacyprogramma. Heeft u vragen, aarzel dan niet om contact op te nemen met de NVM-makelaar.

Inkijken, wijzigen of verwijderen van gegevens

Wilt u weten welke gegevens de NVM-makelaar van u heeft, stuur dan per brief of e-mail uw verzoek naar de makelaar.

NVM/brainbay verwerkt geen namen of andere direct identificerende gegevens. Als u wilt weten welke gegevens NVM/brainbay verwerkt, neem dan ook contact op met de NVM-makelaar die vervolgens zorgt dat u geïnformeerd wordt.

Ook als u de gegevens wilt wijzigen of verwijderen, stuur dan een gemotiveerde brief of e-mail naar de NVM-makelaar. Uw verzoek zal zo snel mogelijk worden ingewilligd, tenzij de wet verplicht om de gegevens te bewaren of als er (andere) dringende redenen zijn die zich tegen wijziging of verwijdering verzetten.

Hoe kunt u een klacht indienen?

Als u vragen heeft of als u een klacht heeft over het gegevensgebruik van de NVM-makelaar, neem dan eerst contact op met de NVM-makelaar. Mocht u er met de NVM-makelaar niet uitkomen, dan kunt contact opnemen met de klachtcoördinator van de NVM via: klachtcoördinator@nvm.nl. In die situatie zal ook de NVM Functionaris voor de Gegevensverwerking zich mogelijk over de klacht buigen. U heeft daarnaast het recht om een klacht in te dienen bij de Autoriteit Persoonsgegevens.

Hoe lang bewaart de NVM-makelaar de gegevens?

De NVM-makelaar bewaart de gegevens niet langer dan noodzakelijk. Een aantal gegevens bewaart de NVM-makelaar echter langdurig:

- Een aantal gegevens van de dienstverlening bewaart de NVM-makelaar 20 jaar, omdat de NVM-makelaar gedurende deze periode aansprakelijk kan worden gesteld voor beroepsfouten.
- De bewijslast dat de NVM-makelaar de verplichte toets in het kader van de Wet ter voorkoming van witwassen en financieren van terrorisme (Wwft) heeft uitgevoerd, bewaart de NVM-makelaar 5 jaar.

1. U verkoopt uw woning en u heeft hiervoor de NVM-makelaar ingeschakeld

Het doel van dit contact is om in opdracht van u promotie te maken voor uw woning, inzicht te krijgen in de waarde van en belangstelling voor uw woning, bezichtigingen te verzorgen en namens u te onderhandelen en de transactie te begeleiden. Daarbij stelt de NVM-makelaar ook uw identiteit vast. Ook wordt u mogelijk benaderd voor een makelaarsbeoordeling en ontvangt u verkoopstatistieken vanuit funda. De volgende gegevens kunnen worden verwerkt:

Gegevens	Verstrekking mogelijk aan	Bewaartermijn bij NVM-makelaar
Uw naam, adres en overige contactgegevens zoals uw telefoonnummer en e-mailadres.	b	20 jaar
De reden van verkoop, bijvoorbeeld groter wonen of verandering van werk.	a	3 jaar
De datum van aanmelding van de woning en de periode dat de woning te koop staat of heeft gestaan.	a	20 jaar
De omschrijving en kenmerken van de woning zoals de vraagprijs, het bouwjaar, de oppervlaktes en indeling, kadastrale gegevens, WOZ-waarde en foto's en video's van de woning. Indien dat met de NVM-makelaar is afgesproken, worden bovenstaande gegevens bekend gemaakt op funda, andere huizenwebsites en op de website van de NVM-makelaar. Dit gebeurt voor promotie van uw woning en worden daar tot maximaal 1 jaar na de transactie getoond.	a, d, e	20 jaar
De reden van een eventuele intrekking van de bemiddelingsopdracht.	a	3 jaar
Gegevens die nodig zijn als een wettelijke toets moet worden uitgevoerd in het kader van de Wet ter voorkoming van witwassen en financieren van terrorisme (Wwft).	c	5 jaar
Gegevens die nodig zijn om de koopovereenkomst op te stellen.	b	20 jaar
Wanneer de woning is verkocht: de transactiegegevens zoals de verkoopprijs en de transactiedatum.	a	20 jaar
In het kader van klanttevredenheid en marketingdoeleinden worden uw naam en e-mailadres doorgegeven aan funda om een makelaarsbeoordeling mogelijk te maken. Tevens ontvangt u van funda de verkoopstatistieken van uw woning.	e	2 jaar
Overige informatie die u aan de NVM-makelaar verstrekt.	geen	3 jaar

	Ontvangers van gegevens
a	NVM/brainbay(gegevens worden voor onbepaalde tijd bewaard)
b	Notaris, taxateur, meetbureau, fotograaf, verkoopstylist, koper, aankoopmakelaar
c	FIU (Financial Intelligence Unit – Nederland)
d	Bezichtigter, bieder, koper, aankoopmakelaar
e	funda

2. U verhuurt uw woning en u heeft hiervoor de NVM-makelaar ingeschakeld

Het doel van dit contact is om in opdracht van u promotie te maken voor uw woning, bezichtigingen te verzorgen, inzicht te krijgen in de betrouwbaarheid van de potentiële huurder en een huurovereenkomst op te stellen. Daarbij stelt de NVM-makelaar ook uw identiteit vast. Ook wordt u mogelijk benaderd voor een makelaarsbeoordeling en ontvangt u verhuurstatistieken vanuit funda. De volgende gegevens kunnen worden verwerkt:

Gegevens	Verstrekking mogelijk aan	Bewaartermijn bij NVM-makelaar
Uw naam, adres en contactgegevens zoals uw telefoonnummer en e-mailadres.	b	20 jaar
De reden van verhuur.	a	3 jaar
De omschrijving en kenmerken van de woning zoals de huurprijs, het bouwjaar, de oppervlaktes en indeling, kadastrale gegevens en foto's en video's van de woning. Indien met de NVM-makelaar is afgesproken, worden bovenstaande gegevens bekend gemaakt op funda, andere huizenwebsites en op de website van de NVM-makelaar. Dit gebeurt voor promotie van uw woning en worden daar tot maximaal 1 jaar na de transactie getoond.	a, c, d	20 jaar
De reden van een eventuele intrekking van de bemiddelingsopdracht.	a	3 jaar
De eisen die u stelt aan de huurder.	c	20 jaar
Gegevens die nodig zijn om de huurovereenkomst op te stellen, waaronder uw identiteitsvaststelling.	c	20 jaar
Wanneer de woning is verhuurd, de huurprijs en huurcondities	a	3 jaar
In het kader van klanttevredenheid en marketingdoeleinden worden uw naam en e-mailadres doorgegeven aan funda om een makelaarsbeoordeling mogelijk te maken. Tevens ontvangt u van funda de verhuurstatistieken van uw woning.	d	2 jaar
Overige informatie die u aan de NVM-makelaar verstrekt.	geen	3 jaar

	Ontvangers van gegevens
a	NVM//brainbay (gegevens worden voor onbepaalde tijd bewaard)
b	Huurder, meetbureau, fotograaf
c	Bezichtigiger, huurder, aanhuurmakelaar
d	funda

3. U bent op zoek naar een koopwoning en u heeft hiervoor de NVM-makelaar ingeschakeld

Het doel van dit contact is om in opdracht van u een voor u passende woning te vinden, namens u de onderhandelingen te voeren en de transactie te begeleiden. Daarbij stelt de NVM-makelaar ook uw identiteit vast. Ook wordt u mogelijk benaderd voor een makelaarsbeoordeling vanuit funda. De volgende gegevens kunnen worden verwerkt:

Gegevens	Verstrekking mogelijk aan	Bewaartermijn bij NVM-makelaar
Uw naam, adres en contactgegevens zoals uw telefoonnummer en e-mailadres.	a	20 jaar
Het zoekprofiel waarin uw woonwensen zijn opgenomen.	geen	3 jaar
Gegevens over uw huidige woning zoals de koop- en huurprijs. De reden van koop, bijvoorbeeld groter wonen of verandering van werk.	geen	3 jaar
Uw leeftijds- en inkomenscategorie en gezinssamenstelling.	geen	3 jaar
Indien met u afgesproken, gegevens ter vaststelling van uw financieringsmogelijkheden.	geen	3 jaar
Gegevens die nodig zijn als een wettelijke toets moet worden uitgevoerd in het kader van de Wet ter voorkoming van witwassen en financieren van terrorisme (Wwft).	b	5 jaar
Gegevens die nodig zijn om de koopovereenkomst op te stellen.	c	20 jaar
Wanneer de woning is verkocht: de transactiegegevens zoals de verkoopprijs en de transactiedatum.	geen	20 jaar
In het kader van klanttevredenheid en marketingdoeleinden worden uw naam en e-mailadres doorgegeven aan funda om een makelaarsbeoordeling mogelijk te maken.	d	2 jaar
Overige informatie die u aan de NVM-makelaar verstrekt.	geen	3 jaar

	Ontvangers van gegevens
a	Verkoper, verkoopmakelaar
b	FIU (Financial Intelligence Unit – Nederland), verkoopmakelaar
c	Notaris, verkoper, verkoopmakelaar
d	funda

4. U bent op zoek naar een huurwoning en u heeft hiervoor de NVM-makelaar ingeschakeld

Het doel van dit contact is om in opdracht van u een geschikte huurwoning te vinden, namens u de onderhandelingen te voeren en de begeleiding bij de totstandkoming van de huurovereenkomst en de verdere afwikkeling daarvan te verzorgen. Daarbij stelt de NVM-makelaar ook uw identiteit vast. Ook wordt u mogelijk benaderd voor een makelaarsbeoordeling vanuit funda. De volgende gegevens kunnen worden verwerkt:

Gegevens	Verstrekking mogelijk aan	Bewaartermijn bij NVM-makelaar
Uw naam, adres en contactgegevens zoals uw telefoonnummer en e-mailadres.	a	20 jaar
Het zoekprofiel waarin uw woonwensen zijn opgenomen.	geen	3 jaar
Gegevens over uw huidige woning zoals de koop- en huurprijs. De reden van huur, bijvoorbeeld groter wonen of verandering van werk.	geen	3 jaar
Uw leeftijds- en inkomenscategorie en gezinssamenstelling.	geen	3 jaar
Indien met u afgesproken, gegevens ter vaststelling van uw mogelijkheden om een huurprijs te betalen.	geen	3 jaar
Gegevens die nodig zijn als de verhuurder een huurderstoets eist (bijvoorbeeld NVM Woontoets). Deze toets is een gerechtvaardigd belang van de verhuurder.	a	3 jaar
Gegevens die nodig zijn om de huurovereenkomst op te stellen, waaronder uw identiteitsvaststelling.	a	20 jaar
In het kader van klanttevredenheid en marketingdoeleinden worden uw naam en e-mailadres doorgegeven aan funda om een makelaarsbeoordeling mogelijk te maken.	b	2 jaar
Overige informatie die u aan de NVM-makelaar verstrekt.	geen	3 jaar

	Ontvangers van gegevens
a	Verhuurder, verhuurmakelaar
b	funda

5. U wilt een koop- of huurwoning, een bedrijfspand of agrarisch vastgoed bezichtigen die c.q. dat via de NVM-makelaar wordt aangeboden

In dit contact maakt de NVM-makelaar bezichtigingsafspraken, geeft de NVM-makelaar u een goed beeld van de woning, het bedrijfspand of het agrarisch vastgoed en legt de NVM-makelaar vast wat uw mening is van dit pand. De volgende gegevens kunnen worden verwerkt:

Gegevens	Verstrekking mogelijk aan	Bewaartermijn bij NVM-makelaar
Uw naam, adres en contactgegevens zoals uw telefoonnummer en e-mailadres.	a	1 jaar
Datum van bezichtiging en uw mening over de woning, het bedrijfspand of het agrarisch vastgoed.	a	1 jaar
Overige informatie die u aan de NVM-makelaar verstrekt.	a	1 jaar

Ontvangers van gegevens	
a	Verkoper of verhuurder van pand

6. U wilt een woning kopen die via de NVM-makelaar wordt aangeboden

Voor dit contact staat de NVM-makelaar met u en eventueel uw makelaar in contact in verband met het biedingsproces. Daarna voert de NVM-makelaar de voorbereidende activiteiten uit voor de koopovereenkomst en de overdracht. In dit contact stelt de NVM-makelaar ook uw identiteit vast. De volgende gegevens kunnen worden verwerkt:

Gegevens	Verstrekking mogelijk aan	Bewaartermijn bij NVM-makelaar
Uw naam, adres en contactgegevens zoals uw telefoonnummer en e-mailadres.	b	20 jaar
Uw mening over de woning.	b	3 jaar
Gegevens over de biedingen.	b	3 jaar
Gegevens die nodig zijn als een wettelijke toets moet worden uitgevoerd in het kader van de Wet ter voorkoming van witwassen en financieren van terrorisme (Wwft).	d	5 jaar
Indien met de verkoper afgesproken, gegevens ter vaststelling van uw mogelijkheden om een koopprijs te betalen of aan andere eisen van de verkoper te voldoen. Dit is een gerechtvaardigd belang van de verkoper.	b	3 jaar
Gegevens die nodig zijn om de koopovereenkomst op te stellen.	c	20 jaar
Wanneer de woning is verkocht: de transactiegegevens zoals de koopprijs en de transactiedatum.	a	20 jaar
De postcode (1234AB) en huisnummer van het vorige woonadres van de koper, koop- of huurwoning.	a	3 jaar
Uw leeftijds- en inkomenscategorie en gezinssamenstelling, type koper en verhuisreden.	a	3 jaar
Overige informatie die u aan de NVM-makelaar verstrekt.	b	3 jaar

Ontvangers van gegevens	
a	NVM/brainbay (de gegevens worden voor onbepaalde tijd bewaard)
b	Verkoper
c	Notaris, aankoopmakelaar
d	FIU (Financial Intelligence Unit – Nederland)

7. U wilt een woning huren die via de NVM-makelaar wordt aangeboden

Het doel van dit contact is om vast te stellen of u aan de eisen van de verhuurder voldoet en om namens de verhuurder de huurovereenkomst voor te bereiden. De volgende gegevens kunnen worden verwerkt:

Gegevens	Verstrekking mogelijk aan	Bewaartermijn bij NVM-makelaar
Uw naam, adres en contactgegevens zoals uw telefoonnummer en e-mailadres.	a	20 jaar
Uw leeftijds- en inkomenscategorie en gezinssamenstelling.	a	3 jaar
Gegevens om vast te stellen dat u aan de eisen van de verhuurder voldoet. Dit is een gerechtvaardigd belang van de verhuurder. Deze vaststelling kan bijvoorbeeld door de NVM Woontoets.	a	5 jaar
Gegevens die nodig zijn om de huurovereenkomst op te stellen, waaronder uw identiteitsvaststelling.	a	20 jaar
Overige informatie die u aan uw NVM-makelaar verstrekt.	a	3 jaar

Ontvangers van gegevens	
a	Verhuurder

8. U wilt vrijblijvend op de hoogte gehouden worden van het aanbod door de NVM-makelaar

Het doel van dit contact is dat de NVM-makelaar u op de hoogte brengt van mogelijk voor u interessante woningen, bedrijfspanden of agrarisch vastgoed. Dit gebeurt tot het moment dat u aangeeft geen behoefte meer te hebben aan deze service. De volgende gegevens kunnen worden verwerkt:

Gegevens	Verstrekking mogelijk aan	Bewaartermijn bij NVM-makelaar
Uw naam, adres en contactgegevens zoals uw telefoonnummer en e-mailadres.	geen	Tot intrekking van toestemming
Het zoekprofiel waarin uw woonwensen zijn opgenomen. Op basis van het zoekprofiel kan een aanbod worden samengesteld.	geen	Tot intrekking van toestemming
Overige informatie die u aan de NVM-makelaar verstrekt.	geen	Tot intrekking van toestemming

9. U wilt een taxatie van een woning, bedrijfspand of agrarisch vastgoed laten uitvoeren en u heeft hiervoor de NVM-makelaar/taxateur ingeschakeld

Het doel van dit contact is dat de NVM-makelaar/taxateur voor uw woning, bedrijfspand of agrarisch vastgoed een taxatie uitvoert. De volgende gegevens kunnen worden verwerkt:

Gegevens	Verstrekking mogelijk aan	Bewaartermijn bij NVM-makelaar
Uw naam, adres en contactgegevens zoals uw telefoonnummer en e-mailadres.	a	20 jaar
Gegevens van uw woning, bedrijfspand of agrarisch vastgoed om de waarde te bepalen.	a	20 jaar
Gegevens die nodig zijn als de taxateur in het kader van de Wet ter voorkoming van witwassen en financieren van terrorisme (Wwft) een ongebruikelijke transactie moet melden	b	5 jaar
Overige informatie die u aan uw NVM-makelaar/taxateur verstrekt.	geen	20 jaar

Ontvangers van gegevens	
a	Validatie instituut op taxaties
b	FIU (Financial Intelligence Unit – Nederland)

10. U verkoopt uw bedrijfspand of agrarisch vastgoed en u heeft hiervoor de NVM-makelaar ingeschakeld

Het doel van dit contact is om in opdracht van u promotie te maken voor uw bedrijfspand of agrarisch vastgoed, inzicht te krijgen in de waarde van en belangstelling voor uw pand, belangstellenden rond te leiden en namens u te onderhandelen en de transactie te begeleiden. Daarbij stelt de NVM-makelaar ook uw identiteit vast. Ook wordt u mogelijk benaderd voor een makelaarsbeoordeling en ontvangt u verkoopstatistieken vanuit funda. De volgende gegevens kunnen worden verwerkt:

Gegevens	Verstrekking mogelijk aan	Bewaartermijn bij NVM-makelaar
Uw naam, bedrijfsnaam, adres en overige contactgegevens zoals uw telefoonnummer en e-mailadres.	b	20 jaar
De reden van verkoop.	a	3 jaar
De datum van aanmelding van het pand en de periode dat het pand te koop staat of heeft gestaan.	a	20 jaar
De omschrijving en kenmerken van het pand zoals de vraagprijs, het bouwjaar, de oppervlaktes en indeling, kadastrale gegevens, foto's en video's van het pand. Indien met de NVM-makelaar is afgesproken worden bovenstaande gegevens bekend gemaakt op funda, andere vastgoed websites en op de website van de NVM-makelaar. Dit gebeurt voor promotie van uw bedrijfspand en worden daar tot maximaal 1 jaar na de transactie getoond.	a, d	20 jaar
De reden van een eventuele intrekking van de bemiddelingsopdracht.	a	3 jaar

Gegevens die nodig zijn als een wettelijke toets moet worden uitgevoerd in het kader van de Wet ter voorkoming van witwassen en financieren van terrorisme (Wwft). Hierbij worden ook de identiteiten van de uiteindelijk (Ultimate Beneficial Owners) vastgesteld en vastgelegd.	c	5 jaar
Gegevens die nodig zijn om de koopovereenkomst op te stellen.	b	20 jaar
Wanneer het pand is verkocht: de transactiegegevens zoals de verkoopprijs en de transactiedatum.	a	20 jaar
In het kader van klanttevredenheid en marketingdoeleinden worden uw naam en e-mailadres doorgegeven aan funda om een makelaarsbeoordeling mogelijk te maken. Tevens ontvangt u van funda de verkoopstatistieken van het pand.	e	2 jaar
Overige informatie die u aan uw NVM-makelaar verstrekt.	geen	3 jaar

	Ontvangers van gegevens
a	NVM/brainbay (de gegevens worden voor onbepaalde tijd bewaard)
b	Notaris, taxateur, meetbureau, fotograaf, verkoopstylist, koper, aankoopmakelaar
c	FIU (Financial Intelligence Unit – Nederland), aankoopmakelaar
d	Bezichtigter, bieder, koper, aankoopmakelaar
e	funda

11. U verhuurt uw bedrijfspand of agrarisch vastgoed en u heeft hiervoor de NVM-makelaar ingeschakeld

Het doel van dit contact is om in opdracht van u promotie te maken voor uw bedrijfspand of agrarisch vastgoed, belangstellenden rond te leiden, inzicht te krijgen in de betrouwbaarheid van de potentiële huurder en voor u een goede huurovereenkomst op te stellen. Daarbij stelt de NVM-makelaar ook uw identiteit vast. Ook wordt u mogelijk benaderd voor een makelaarsbeoordeling en ontvangt u verhuurstatistieken vanuit funda. De volgende gegevens kunnen worden verwerkt:

Gegevens	Verstrekking mogelijk aan	Bewaartermijn bij NVM-makelaar
Uw naam, organisatiename, adres en contactgegevens zoals uw telefoonnummer en e-mailadres.	b	20 jaar
De reden van verhuur.	a	3 jaar
De datum van aanmelding van het pand en de periode dat het pand te huur staat of heeft gestaan.	a	3 jaar
De omschrijving en kenmerken van het pand zoals de huurprijs, het bouwjaar, de oppervlakte en indeling, kadastrale gegevens en foto's en video's van het pand. In overleg met u worden deze gegevens ook op geselecteerde websites geplaatst voor promotie van het pand.	a, c	20 jaar
De reden van een eventuele intrekking van de bemiddelingsopdracht.	a	3 jaar
De eisen die u stelt aan de huurder.	c	20 jaar
Gegevens die nodig zijn om de huurovereenkomst op te stellen, waaronder de identiteitsvaststelling van de tekenbevoegde.	c	20 jaar

Wanneer het pand is verhuurd: de huurprijs en de huurcondities.	a	3 jaar
In het kader van klanttevredenheid en marketingdoeleinden worden uw naam en e-mailadres doorgegeven aan funda om een makelaarsbeoordeling mogelijk te maken. Tevens ontvangt u van funda de verhuurstatistieken van uw pand.	d	2 jaar
Overige informatie die u aan uw NVM-makelaar verstrekt.	geen	3 jaar

Ontvangers van gegevens	
a	NVM/brainbay (de gegevens worden voor onbepaalde tijd bewaard)
b	Huurder, meetbureau, fotograaf
c	Bezichtigter, huurder, aanhuurmakelaar
d	funda

12. U bent op zoek naar een bedrijfspand of agrarisch vastgoed om aan te kopen en u heeft hiervoor de NVM-makelaar ingeschakeld

Het doel van dit contact is om in opdracht van u een voor u een passend bedrijfspand of agrarisch vastgoed te vinden, namens u de onderhandelingen uit te voeren en de transactie te begeleiden. Daarbij stelt de NVM-makelaar ook uw identiteit vast. Ook wordt u mogelijk benaderd voor een makelaarsbeoordeling vanuit funda. De volgende gegevens kunnen worden verwerkt:

Gegevens	Verstrekking mogelijk aan	Bewaartermijn bij NVM-makelaar
Uw naam, organisatienaam, adres en contactgegevens zoals uw telefoonnummer en e-mailadres.	c	20 jaar
Het zoekprofiel waarin uw huisvestingswensen zijn opgenomen.	geen	3 jaar
Gegevens over uw huidige huisvesting zoals de koop- en huurprijs. De reden van koop.	geen	3 jaar
Uw eisen aan de huisvesting.	c	3 jaar
Indien met u afgesproken, gegevens ter vaststelling van uw financieringsmogelijkheden.	geen	3 jaar
Gegevens die nodig zijn als een wettelijke toets moet worden uitgevoerd in het kader van de Wet ter voorkoming van witwassen en financieren van terrorisme (Wwft). Hierbij worden de identiteiten van de uiteindelijk (Ultimate Beneficial Owners) vastgesteld en vastgelegd.	b	5 jaar
Gegevens die nodig zijn om de koopovereenkomst op te stellen. Deze gegevens worden ook aan de verkopende makelaar en de notaris verstrekt.	d	20 jaar
Wanneer het bedrijfspand of agrarisch vastgoed is verkocht: de transactiegegevens zoals de verkoopprijs en de transactiedatum.	geen	20 jaar
In het kader van klanttevredenheid en marketingdoeleinden worden uw naam en e-mailadres doorgegeven aan funda om een makelaarsbeoordeling mogelijk te maken.	e	2 jaar
Overige informatie die u aan uw NVM-makelaar verstrekt.	geen	3 jaar

	Ontvangers van gegevens
a	NVM/brainbay (de gegevens worden voor onbepaalde tijd bewaard)
b	FIU (Financial Intelligence Unit – Nederland), verkoopmakelaar
c	Verkoper, verkoopmakelaar
d	Notaris, verkoper, verkoopmakelaar
e	funda

13. U bent op zoek naar een huurpand (bedrijfspannd of agrarisch vastgoed) en u heeft hiervoor de NVM-makelaar ingeschakeld

Het doel van dit contact is om in opdracht van u een geschikt bedrijfspannd of agrarisch vastgoed te vinden, namens u de onderhandelingen te voeren en de begeleiding bij het opstellen van de huurovereenkomst en verdere afwikkeling daarvan te verzorgen. Daarbij stelt de NVM-makelaar ook uw identiteit vast. Ook wordt u mogelijk benaderd voor een makelaarsbeoordeling vanuit funda. De volgende gegevens kunnen worden verwerkt:

Gegevens	Verstrekking mogelijk aan	Bewaartermijn bij NVM-makelaar
Uw naam, organisatienaam, adres en contactgegevens zoals uw telefoonnummer en e-mailadres.	a	20 jaar
Het zoekprofiel waarin uw huisvestingswensen zijn opgenomen.	geen	3 jaar
Gegevens over uw huidige huisvesting zoals de koop- en huurprijs.	geen	3 jaar
Uw eisen aan de huisvesting.	a	3 jaar
Indien met u afgesproken, gegevens ter vaststelling van uw mogelijkheden om een huurprijs te betalen.	geen	3 jaar
Gegevens die nodig zijn als de verhuurder een huurderstoets (NVM Businessstoets) eist. Deze toets is een gerechtvaardigd belang van de verhuurder.	a	3 jaar
Gegevens die nodig zijn om de huurovereenkomst op te stellen, waaronder de identiteitsvaststelling van de tekenbevoegde.	a	20 jaar
In het kader van klanttevredenheid en marketingdoeleinden worden uw naam en e-mailadres doorgegeven aan funda om een makelaarsbeoordeling mogelijk te maken.	b	2 jaar
Overige informatie die u aan de NVM-makelaar verstrekt.	geen	3 jaar

	Ontvangers van gegevens
a	Verhuurder, verhuurmakelaar
b	funda

14. U wilt een bedrijfspannd of agrarisch vastgoed kopen die via de NVM-makelaar wordt aangeboden

U wilt een bedrijfspannd of agrarisch vastgoed kopen die via de NVM-makelaar wordt aangeboden. Voor dit contact staat de NVM-makelaar met u en eventueel uw makelaar in contact in verband met het biedingsproces. Daarna voert de NVM-makelaar de voorbereidende activiteiten uit voor de koopovereenkomst en de overdracht. In dit contact stelt de NVM-makelaar ook uw identiteit vast. De volgende gegevens kunnen worden verwerkt:

Gegevens	Verstrekking mogelijk aan	Bewaartermijn bij NVM-makelaar
Uw naam, organisatienaam, adres en contactgegevens zoals uw telefoonnummer en e-mailadres.	b	20 jaar
Uw mening over het aangeboden pand.	b	3 jaar
Gegevens over de biedingen.	b	3 jaar
Gegevens die nodig zijn als een wettelijke toets moet worden uitgevoerd in het kader van de Wet ter voorkoming van witwassen en financieren van terrorisme (Wwft). Hierbij worden de identiteiten van de uiteindelijk (Ultimate Beneficial Owners) vastgesteld en vastgelegd.	d	5 jaar
Indien met de verkoper afgesproken, gegevens ter vaststelling van uw mogelijkheden om een koopprijs te betalen of aan andere eisen van de verkoper te voldoen. Dit is een gerechtvaardigd belang van de verkoper.	b	3 jaar
Gegevens die nodig zijn om de koopovereenkomst op te stellen.	c	20 jaar
Wanneer de woning is verkocht: de transactiegegevens zoals de verkoopprijs en de transactiedatum en ook postcode (1234AB) van het vorig huisvestingsadres van de koper.	a	3 jaar
Overige informatie die u aan de NVM-makelaar verstrekt.	b	3 jaar

	Ontvangers van gegevens
a	NVM/brainbay (de gegevens worden voor onbepaalde tijd bewaard)
b	Verkoper
c	Notaris, koper, aankoopmakelaar
d	FIU (Financial Intelligence Unit – Nederland)

15. U wilt een bedrijfspand of agrarisch vastgoed huren die via de NVM-makelaar wordt aangeboden

U wilt een bedrijfspand of agrarisch vastgoed huren die via de NVM-makelaar wordt aangeboden. Het doel van dit contact is om vast te stellen of u aan de eisen van de verhuurder voldoet en om namens de verhuurder de huurovereenkomst voor te bereiden. De volgende gegevens kunnen worden verwerkt:

Gegevens	Verstrekking mogelijk aan	Bewaartermijn bij NVM-makelaar
Uw naam, adres en contactgegevens zoals uw telefoonnummer en e-mailadres.	a	20 jaar
Uw eisen aan de huisvesting.	a	3 jaar
Gegevens om vast te stellen dat u aan de eisen van de verhuurder voldoet. Dit is een gerechtvaardigd belang van de verhuurder. Deze vaststelling kan bijvoorbeeld door de NVM Businessstoets.	a	5 jaar
Gegevens die nodig zijn om de huurovereenkomst op te stellen, waaronder de identiteitsvaststelling van de tekenbevoegde.	a	20 jaar
Overige informatie die u aan de NVM-makelaar verstrekt.	a	3 jaar

Ontvangers van gegevens	
a	Verhuurder, verhuurmakelaar

16. U schakelt een NVM-makelaar in om u te kunnen bijstaan op het gebied van het beheer van vastgoed, ruimtelijke ordening zoals omgevingsvergunningen, wijzigen bestemmingsplan, ontwerpen en/of aanbesteden van nieuw- en verbouwplannen, pachtzaken, onteigening e.d.

Het doel dat de NVM-makelaar voor ogen heeft is u advies geven op bovengenoemde gebieden. Uw persoonsgegevens worden gebruikt om contact met u op te nemen en om u deskundig (schriftelijk en/of telefonisch) advies te geven op grond van de opdracht tot dienstverlening. Hieronder vindt u in hoofdlijnen gegevens die kunnen worden verwerkt:

Gegevens	Verstrekking mogelijk aan	Bewaartermijn bij NVM-makelaar
Uw naam, adres en contactgegevens zoals uw telefoonnummer en e-mailadres.	a	20 jaar
adviezen, overeenkomsten, inkomensgegevens, jaarrekeningen, pachtovereenkomsten, vergunningen, zoals bijvoorbeeld omgevingsvergunningen, onteigeningscontracten, bouwplannen en alle andere gegevens die noodzakelijk zijn voor de dienstverlening.	a	20 jaar

Ontvangers van gegevens	
a	Vereniging van Eigenaren, terreinbeherende organisaties, zoals particuliere grondeigenaren, staatsbosbeheer, natuurmonumenten, gemeenten, provincies, waterschappen en Rijkswaterstaat, Pro-rail en dergelijke bedrijven.

Gegevensgebruik door de NVM/brainbay

De NVM-makelaar verstrekt via een koppeling bepaalde gegevens aan de NVM/brainbay. NVM/brainbay is voor de ontvangen gegevens de verwerkersverantwoordelijke. De NVM/brainbay doet het volgende met deze gegevens:

- Zorgen dat alle NVM-makelaars een actueel aanbod hebben van woningen, bedrijfspanden en agrarisch vastgoed die c.q. dat via NVM-makelaars worden c.q. wordt aangeboden.
- Zorgen dat het actuele aanbod geplaatst wordt op Funda en andere (huizen)websites.
- Zorgen voor een database waardoor taxaties en andere waardebepalingen mogelijk zijn en inzichten opgebouwd kunnen worden over de ontwikkelingen in de woningmarkt, bedrijfsonroerendgoed markt en de agrarische vastgoedmarkt.

A Actueel aanbod woningen, bedrijfspanden en agrarisch vastgoed bij NVM-makelaars

Als u een woning, bedrijfspand of agrarisch vastgoed via een NVM-makelaar wilt verkopen/verhuren worden de volgende gegevens bekend gemaakt bij andere NVM-makelaars:

- Het adres van de woning, het bedrijfspand of het agrarisch vastgoed, de omschrijving en kenmerken van het object zoals de vraagprijs, het bouwjaar, de oppervlaktes en indeling, kadastrale gegevens, WOZ-waarde en foto's van het object.
- Datum dat het object op de markt komt, datum dat het object van de markt wordt gehaald. Verkoop onder voorbehoud, verkoopdatum en transactieprijs.

Deze gegevens worden door NVM-makelaars gebruikt voor de dienstverlening aan hun klanten (zoekers naar een woning, bedrijfspand of agrarisch vastgoed).

Deze gegevens worden onbeperkt bewaard in verband met de database met historisch aanbod, zie onder C.

B Actueel aanbod woningen, bedrijfspanden en agrarisch vastgoed op (huizen)websites, waaronder Funda

Als u een woning, een bedrijfspand of agrarisch vastgoed via een NVM-makelaar wilt verkopen/verhuren kunnen deze in overleg met u ook gegevens bekend gemaakt bij Funda en andere (huizen)websites. Het gaat dan om de volgende gegevens:

- Het adres van de woning, het bedrijfspand of het agrarisch vastgoed, de omschrijving en kenmerken van het object zoals de vraagprijs, het bouwjaar, de oppervlaktes en indeling, kadastrale gegevens, WOZ-waarde en foto's van het object.
- Datum dat het object op de markt komt, verkoopdatum.

Met deze gegevens wordt uw object onder de aandacht gebracht bij consumenten, professionele partijen en/of derden die zelf zoeken via (woning)websites.

Deze gegevens kunnen maximaal één jaar na de verkoopdatum c.q. de datum dat een woning, bedrijfspand of agrarisch vastgoed van de markt wordt gehaald nog zichtbaar zijn op deze websites.

C Database met historisch aanbod

Van alle woningen, bedrijfspanden en agrarisch vastgoed die via een NVM-makelaar te koop of te huur worden aangeboden, worden de volgende gegevens in de NVM-database vastgelegd:

- Het adres van de woning, het bedrijfspand of het agrarisch vastgoed, de omschrijving en kenmerken van het object zoals de vraagprijs, het bouwjaar, de oppervlaktes en indeling, kadastrale gegevens, WOZ-waarde en foto's van het object.
- Datum dat het object op de markt komt, datum dat het object van de markt wordt gehaald. Verkoop onder voorbehoud, transactiedatum en transactieprijs.
- De postcode (1234AB) en huisnummer van het vorige (woon)adres van de koper.

De hiervoor genoemde gegevens worden voor onbepaalde tijd bewaard.

Met de hiervoor genoemde gegevens maakt brainbay in opdracht van de NVM analyses van de onroerend goed markt mogelijk.

De NVM/brainbay verstrekt deze gegevens voorts aan geselecteerde derden, namelijk:

- NVM-Taxateurs, voor het doen van taxaties en andere waardebeoordelingen.
- Validatie-instituten, na expliciete opdracht daartoe van een NVM-taxateur, voor het controleren van taxatierapporten.
- Gemeenten, voor het vaststellen van WOZ-waardes.
- Het Ministerie van Infrastructuur en Waterstaat, voor onderzoek naar de woningmarkt.
- Universiteiten, voor onderzoeksdoeleinden.
- NVM-makelaars in het kader van dienstverlening aan hun klanten.
- Niet NVM-makelaars, banken, projectontwikkelaars en woningbouwcorporaties, voor onderzoeksdoeleinden (bijv. de woningbehoefte in een bepaalde regio).

Deze partijen hebben uitsluitend toegang tot gegevens voor de genoemde doelen en waar mogelijk worden gegevens alleen op geaggregeerd niveau verstrekt.

Interne audits en onderzoeken

De NVM ziet uw gegevens mogelijk in wanneer zij onderzoek doet onder haar leden of de regels worden nageleefd en wanneer er vanuit de NVM een audit bij een NVM-lid plaatsvindt. Na inzage zullen deze gegevens niet langer worden verwerkt door de NVM.

Inkijken, wijzigen of verwijderen van gegevens

Wilt u de bij NVM/brainbay verwerkte gegevens inkijken, wijzigen of verwijderen neem dan contact op met de NVM via privacyhelpdesk@nvm.nl. De NVM beoordeelt of u gerechtigd bent om het verzoek in te dienen en vervolgens of uw verzoek wordt ingewilligd.

Heeft u interesse?

Makelaardij
Van Egmond

Hoofdstraat 10 A
2861 AP Bergambacht

0182-35 57 88 | info@vanegmondmakelaardij.nl
www.vanegmondmakelaardij.nl

