



TE HUUR/TE KOOP
ca. 800 m² winkel-/kantoorruimte

Deldenerstraat 6-18, Hengelo
Vragen? Bel Elizabeth Molema | 053 485 22 44



OBJECT

Algemeen

Te huur / te koop, een commerciële ruimte op toplocatie in het centrum van Hengelo!

De commerciële ruimte is gelegen aan de Deldenerstraat 6-18 in Hengelo. Deze royale ruimte van ca 800 m² bevindt zich op een uitstekende zichtlocatie in het centrum van Hengelo en is daardoor perfect geschikt voor diverse commerciële doeleinden. De Deldenerstraat is een levendige en goed bereikbare straat rondom het centrum, met een gevarieerd aanbod aan winkels, horecagelegenheden en kantoren in de directe omgeving. Dankzij de centrale ligging profiteert u van een hoge passantenstroom en een uitstekende bereikbaarheid, zowel met de auto als met het openbaar vervoer.

Bestemmingsplan

Bestemmingsplan "Centrum 2013" met als enkelbestemming "Centrum"

Kadastraal

Gemeente	Hengelo
Sectie	B
Nummer	11044
Groot	1.181 m ²

Bouwjaar

2005.

Indeling en oppervlakte(en)

De totale verhuurbare oppervlakte van het onderhavige object bedraagt circa 800 m² en is als volgt onderverdeeld:

Bouwlaag	Omschrijving	Oppervlakte
6-18 begane grond	commerciële ruimte	ca. 800 m ²
Totaal		ca. 800 m ²

De oppervlakten zijn gemeten door verhurend makelaar uit een kopie bouwtekening. Het opgegeven metrage is derhalve indicatief; er kunnen geen rechten aan worden ontleend noch kan er sprake zijn van enige verrekening achteraf.



OPLEVERINGSNIVEAU

Het object wordt vrij van huur en gebruik schoon en ontruimd opgeleverd in de huidige staat met o.a. de volgende voorzieningen:

- Glazen wanden
- Systeemplafond v.v. verlichting
- Pantry
- Toiletvoorziening
- CV/gas installatie



HUURGEGEVENS

Huurprijs

€ 65.000,- per jaar, te vermeerderen met btw.

Huurtermijn

5 jaar.

Verlengingstermijn

Met aansluitende periode van telkens 5 jaar.

Opzegtermijn

12 maanden voorafgaande aan de expiratiedatum.



BTW

Er is sprake van een verhuur met BTW. Indien huurder niet voldoet aan de fiscale 90% btw-norm zal er een btw-ervangende opslag worden berekend.

Zekerheidsstelling

Doorlopende bankgarantie of waarborgsom ter grootte van 3 maanden huur inclusief servicekosten en inclusief btw.

Indexering

Jaarlijks, voor het eerst één jaar na huuringangsdatum, op basis van de wijziging van het maandprijsindexcijfer volgens de consumentenprijsindex (CPI), reeks CPI - Alle huishoudens (2015=100), gepubliceerd door het Centraal Bureau voor de Statistiek (CBS). De huurprijs zal nimmer minder bedragen dan de huurprijs van het voorafgaande jaar.



KOOPGEGEVENS

Koopsom

€ 650.000,-- kosten koper

Zekerheidsstelling

Waarborgsom ter grootte van 10% van de koopsom te storten bij of af te geven aan de notaris uiterlijk 10 dagen na ondertekening van de koopovereenkomst.



LOCATIE

Bereikbaarheid

Het object is zowel met eigen als openbaar vervoer goed bereikbaar. Het NS-station Hengelo bevindt zich op loopafstand, terwijl de snelwegen A1/A35 slechts enkele autominuten verwijderd zijn. De Deldenerstraat, een uitvalsweg van Delden naar Hengelo, zorgt voor een uitstekende bereikbaarheid en ontsluiting van het object.

Omgevingsfactoren

In de directe omgeving van het object bevinden zich onder andere Plegt Vos, Snelder Zijlstra Makelaars, IJssalon Van Der Poel, Randstad, Hypotheekvisie en het nieuwe stadskantoor.

Locatieaanduiding

Het object bevindt zich in het centrum van Hengelo aan de Deldenerstraat 6-18, op loopafstand van het NS-station Hengelo en op slechts enkele autominuten van de snelwegen A1/A35.

Parkeren

In de directe omgeving zijn voldoende parkeermogelijkheden (betaald).



OVERIGE INFORMATIE

Aanvaarding

Aanvaarding in overleg.

Voorbehoud

Definitieve goedkeuring opdrachtgever en/of verhuurder.

Informatie

Wij hebben getracht middels deze zorgvuldig samengestelde documentatie u zo uitgebreid mogelijk te informeren. Desondanks kunnen hieraan geen rechten worden ontleend. Slechts de feitelijke situatie geeft u een juist beeld.







OVER ONS

Snelder Zijlstra Bedrijfsmakelaars

Snelder Zijlstra Bedrijfsmakelaars heeft binnen haar vakgebied op een breed terrein veel kennis en ervaring opgebouwd en is diep geworteld in deze regio.

Wij streven ernaar een full-service kantoor te zijn. Hierdoor zijn wij in staat op alle facetten van de vastgoedsector onze opdrachtgevers van dienst te zijn. Voor ieder onderdeel staat ons kantoor garant voor een hoge mate van knowhow.

Het kantoor kenmerkt zich door een gezonde agressieve commerciële aanpak. Door de specialistische werkwijze en de directe betrokkenheid van de directieleden werkt men zeer resultaatgericht. Het kantoor positioneert zich in het hogere segment van de zakelijke vastgoedmarkt. Creativiteit, inventiviteit, betrouwbaarheid, deskundigheid en rendement per m² zijn kernbegrippen.



Elizabeth Molema
053 485 22 44



Hoedemakerplein 1 | 7511 JR Enschede
bedrijfsmakelaars@snelderzijlstra.nl
053 485 22 44 | snelderzijlstra.nl




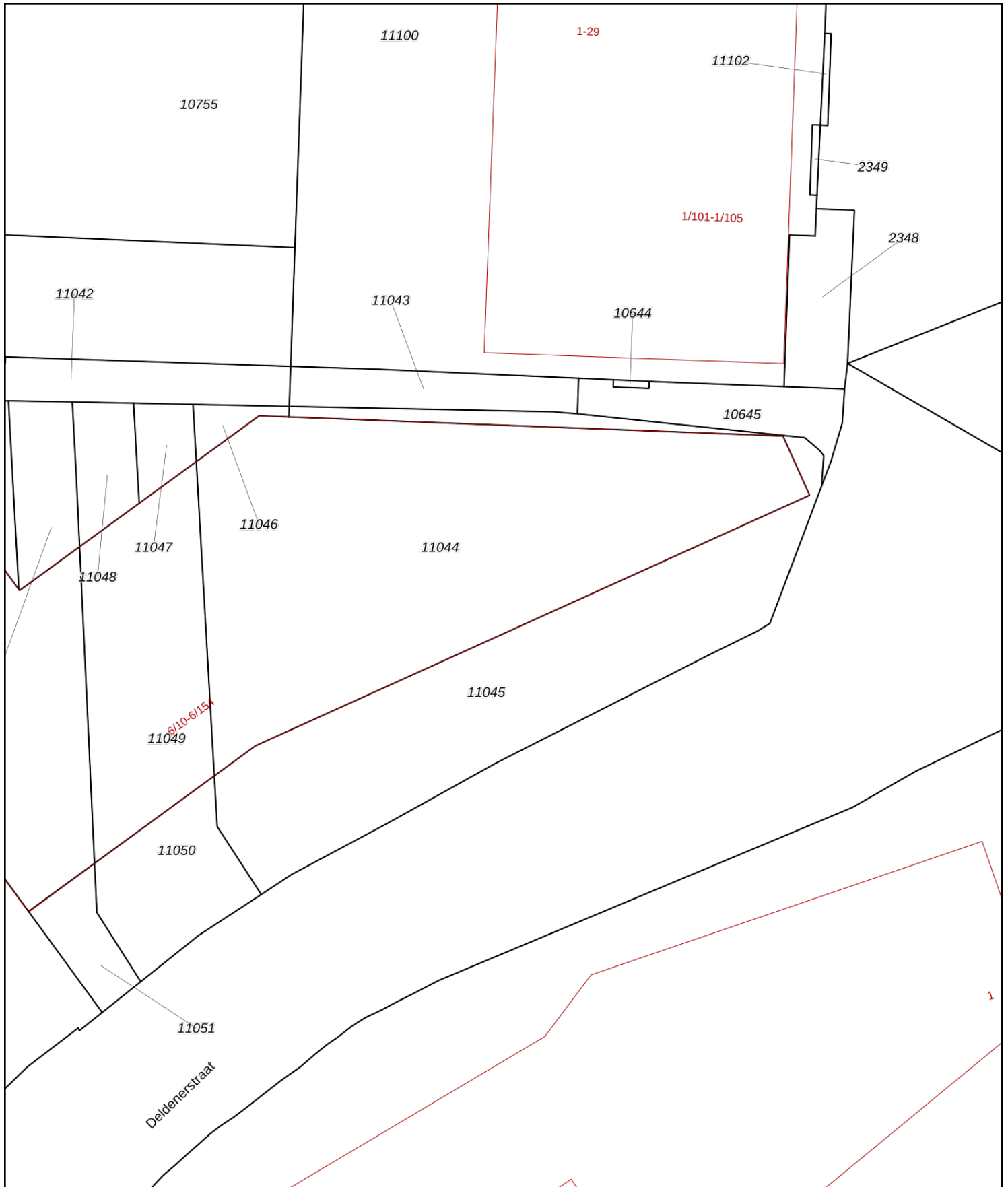
Snelder Zijlstra
Bedrijfsmakelaars


BIJLAGEN



Beschikbaar

Aan de plattegronden kunnen geen rechten worden ontleend.
 © Realax www.realax.nl

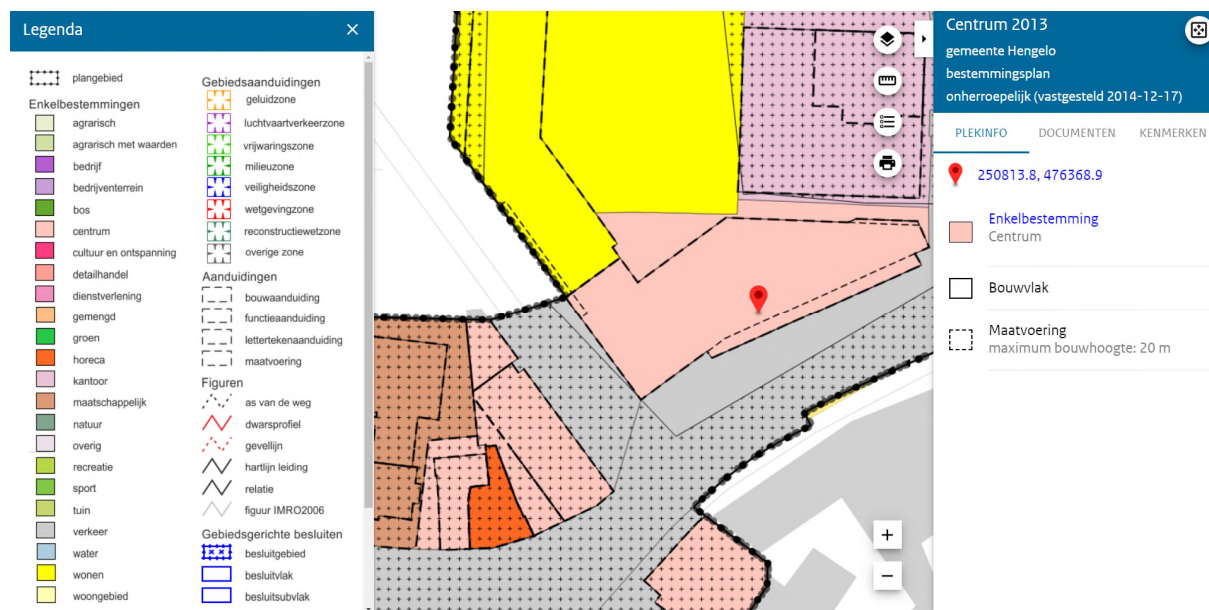


<p>12345 Perceelnummer</p> <p>25 Huisnummer</p> <p>— Vastgestelde kadastrale grens</p> <p>— Voorlopige kadastrale grens</p> <p>— Administratieve kadastrale grens</p> <p>— Bebouwing</p>	<p>Deze kaart is noordgericht</p> <p>Schaal 1: 500</p> <p>Kadastrale gemeente Hengelo Overijssel</p> <p>Sectie B</p> <p>Perceel 11044</p>	
------------------------------------------------------------------------------------------------------------------------------------------------------------------------------------------	-------------------------------------------------------------------------------------------------------------------------------------------	---------------------------------------------------------------------------------------

Voor een eensluitend uittreksel, geleverd op 16 april 2020
De bewaarder van het kadaster en de openbare registers

Aan dit uittreksel kunnen geen betrouwbare maten worden ontleend.
De Dienst voor het kadaster en de openbare registers behoudt zich de intellectuele eigendomsrechten voor, waaronder het auteursrecht en het databankenrecht.

Bestemmingsplan: Centrum 2013



Artikel 4 Centrum

4.1 Bestemmingsomschrijving

De voor '[Centrum](#)' aangewezen gronden zijn bestemd voor (gebouwen ten behoeve van):

- a. [wonen](#), uitsluitend op de verdiepingen, waaronder woongebouwen ten behoeve van [kamerverhuur/kamerbewoning](#);
- b. ter plaatse van de aanduiding 'specifieke vorm van wonen - wonen op begane grond' ook voor wonen op de begane grond;
- c. opslag/kantine e.d., ten behoeve van de op de begane grond gelegen functie, uitsluitend op de verdiepingen;
- d. bergingen en opgangen ten behoeve van de woningen;
- e. [detailhandel](#), uitsluitend op de begane grond;
- f. ter plaatse van de aanduiding 'specifieke vorm van detailhandel - detailhandel op verdieping' ook voor detailhandel op de verdiepingen;
- g. maatschappelijke dienstverlening, uitsluitend op de begane grond;
- h. ter plaatse van de aanduiding 'specifieke vorm van maatschappelijk - maatschappelijk op verdieping' ook voor maatschappelijke dienstverlening op de verdiepingen;
- i. [dienstverlenende instellingen](#), uitsluitend op de begane grond;
- j. ter plaatse van de aanduiding 'specifieke vorm van dienstverlening - dienstverlening op verdieping' ook voor dienstverlenende bedrijven op de verdiepingen;
- k. [kantoren](#), uitsluitend op de begane grond;

- l. ter plaatse van de aanduiding 'specifieke vorm van kantoor - kantoor op verdieping' ook voor kantoren op de verdiepingen;
- m. ter plaatse van de aanduiding 'horeca van categorie 1', ook voor horeca van categorie 1, uitsluitend op de begane grond;
- n. ter plaatse van de aanduiding 'horeca' ook voor horeca tot en met categorie 2, uitsluitend op de begane grond;
- o. ter plaatse van de aanduiding 'specifieke vorm van horeca - horeca van categorie 1 op verdieping' ook voor horeca met categorie 1 op de verdiepingen;
- p. ter plaatse van de aanduiding 'specifieke vorm van horeca - horeca tot en met categorie 2 op verdieping' ook voor horeca tot en met categorie 2 op de verdiepingen;
- q. ter plaatse van de aanduiding 'specifieke vorm van horeca - horeca tot en met categorie 2 op verdieping-1' ook voor horeca tot en met categorie 2 op de verdieping;
- r. ter plaatse van de aanduiding 'specifieke vorm van bedrijf-4-61' ook voor een bedrijf met SBI code 61A Telecommunicatiebedrijven;
- s. ter plaatse van de aanduiding 'discotheek', ook voor een discotheek;
- t. ter plaatse van de aanduiding 'seksinrichting' ook voor een seksinrichting;
- u. ter plaatse van de aanduiding 'wonen uitgesloten' is wonen uitgesloten;
- v. ter plaatse van de aanduiding 'maatschappelijk uitgesloten' is maatschappelijke dienstverlening uitgesloten.

met tevens ondergeschikt:

- w. tuinen, [erven](#) en terreinen;
- x. wegen en paden;
- y. groenvoorzieningen;
- z. speelvoorzieningen;
- aa. parkeervoorzieningen, zowel boven- als ondergronds;
- bb. ondersteunende horeca ten behoeve van detailhandel met een maximale oppervlakte van 80 m², uitsluitend ter plaatse van de aanduiding 'specifieke vorm van detailhandel-1';
- cc. ondersteunende horeca ten behoeve van detailhandel met een maximale oppervlakte van 290 m², uitsluitend ter plaatse van de aanduiding 'specifieke vorm van detailhandel-2';
- dd. ondersteunende horeca ten behoeve van maatschappelijke dienstverlening met een maximale oppervlakte van 370 m², uitsluitend ter plaatse van de aanduiding 'specifieke vorm van maatschappelijk-1';
- ee. het geven van workshops, uitsluitend op de begane grond;
- ff. overpaden en inritten ten behoeve van aanliggende bestemmingen;
- gg. voorzieningen ten behoeve van afvoer, tijdelijke berging en infiltratie van hemelwater;
- hh. [nutsvoorzieningen](#);

met de daarbij behorende:

- ii. [bouwwerken](#), geen [gebouwen](#) zijnde.

4.2 Bouwregels

4.2.1 Algemeen

Uitsluitend zijn toegestaan [gebouwen](#) en [bouwwerken](#), geen gebouwen zijnde, die ten dienste staan van deze bestemming.

4.2.2 Gebouwen

Binnen deze bestemming mogen gebouwen worden gebouwd met inachtneming van de volgende bepalingen:

- a. de gebouwen dienen binnen het bouwvlak te worden gebouwd;
- b. een nieuw te bouwen hoofdgebouw dient in de aan de straat gelegen bouwgrens te worden gebouwd;
- c. de [bouwhoogte](#) ter plaatse van de aanduiding 'maximum bouwhoogte', mag niet worden overschreden. Indien de bestaande [bouwhoogte](#) meer bedraagt, geldt dat als maximum bouwhoogte;
- d. de goothoogte ter plaatse van de aanduiding 'maximum goothoogte', mag niet worden overschreden. Indien de bestaande goothoogte meer bedraagt, geldt dat als maximum goothoogte;
- e. ondergrondse parkeervoorzieningen mogen binnen het bestemmingsvlak worden gerealiseerd, met dien verstande dat een ondergrondse parkeervoorziening uit maximaal een [bouwlaag](#) mag bestaan;
- f. ter plaatse van de [aanduiding](#) 'onderdoorgang' is het bouwen uitsluitend toegestaan boven de eerste bouwlaag, met uitzondering van: ondergeschikte delen ten behoeve van de onderdoorgang (waaronder kolommen en kopgevels) en reclamevoorzieningen, mits de functie van de onderdoorgang niet geschaad wordt.

4.2.3 Nutsvoorzieningen

Binnen deze bestemming mogen [nutsvoorzieningen](#) worden gebouwd met inachtneming van de volgende bepalingen:

- a. voor [gebouwen](#) van openbaar nut, zoals voorzieningen voor telecommunicatie, water- en energiedistributie geldt, dat de [bebouwde oppervlakte](#) niet meer dan 15 m² en de [bouwhoogte](#) niet meer dan 3 m mag bedragen;

4.2.4 Bouwwerken, geen gebouwen zijnde

Binnen deze bestemming mogen [bouwwerken](#), geen [gebouwen](#) zijnde, worden gebouwd met inachtneming van de volgende bepalingen:

- a. de [hoogte](#) van [bouwwerken](#), geen [gebouwen](#) zijnde, mag ten hoogste 3 meter bedragen, met uitzondering van terrein- en erfafscheidingen die maximaal 1 meter hoog mogen zijn, tenzij de afscheiding achter de [voorgevelrooilijn](#) wordt geplaatst. In geval de plaatsing achter de [voorgevelrooilijn](#) geschiedt, mag de [hoogte](#) niet meer dan 2 meter bedragen;
- b. kunstobjecten en [bouwwerken](#) ten behoeve van verlichting, geleiding, beveiliging en regeling van het verkeer mogen maximaal 7,5 meter [hoog](#) zijn.